

	c23		c24
	登拝道/男道		登拝道/男道
	地図番号 8-B		地図番号 8-A
	名称 [設置者・所有者]		名称 [設置者・所有者]
山内説明板(宝満山の野鳥) [福岡県]	登山道道標(九州自然歩道) [環境省・福岡県]		
	c25		c26
	登拝道/男道		登拝道/男道
	地図番号 8-A		地図番号 8-A
	名称 [設置者・所有者]		名称 [設置者・所有者]
登山道道標(九州自然歩道) [環境省・福岡県]	標柱(石柱)(八合目) [不明]		
	c27		c28
	登拝道/男道		登拝道/男道
	地図番号 8-A		地図番号 8-A
	名称 [設置者・所有者]		名称 [設置者・所有者]
登山用ロープ [不明]	登山用ロープ [不明]		
	c29		c30
	登拝道/男道		登拝道/男道
	地図番号 8-A		地図番号 8-A
	名称 [設置者・所有者]		名称 [設置者・所有者]
樹名板 [不明]	登山用ロープ [不明]		
	c31		c32
	登拝道/男道		登拝道/男道
	地図番号 8-A		地図番号 8-A
	名称 [設置者・所有者]		名称 [設置者・所有者]
樹名板 [不明]	登山用ロープ [不明]		
	c33		c34
	登拝道/男道		登拝道/男道
	地図番号 8-A		地図番号 8-A
	名称 [設置者・所有者]		名称 [設置者・所有者]
自然保護標識 [不明]	説明板(益影の井) [むさしヶ丘保育園]		
	c35		c36
	登拝道/男道		登拝道/男道
	地図番号 8-A		地図番号 8-A
	名称 [設置者・所有者]		名称 [設置者・所有者]
鉄柱 [不明]	登山道道標(益影の井) [環境省・福岡県]		



c37	
登拝道/男道	
地図番号	8-A
名称 [設置者・所有者]	
標識 [不明]	



c38	
登拝道/男道	
地図番号	8-A
名称 [設置者・所有者]	
樹名板 [不明]	



c39	
登拝道/男道	
地図番号	8-A
名称 [設置者・所有者]	
登山道道標(九州自然歩道) [環境省・福岡県]	



c40	
登拝道/男道	
地図番号	8-A
名称 [設置者・所有者]	
道標(龜門岩) [不明]	



c41	
登拝道/男道	
地図番号	8-A
名称 [設置者・所有者]	
登山用ロープ [不明]	



c42	
登拝道/男道	
地図番号	8-A
名称 [設置者・所有者]	
登山道道標(九州自然歩道 袖すり岩) [環境省・福岡県]	



c43	
登拝道/男道	
地図番号	8-A
名称 [設置者・所有者]	
ロープ柵 [福岡県]	



c44	
登拝道/男道	
地図番号	8-A
名称 [設置者・所有者]	
山火事注意標識・史跡説明板(馬蹄石) [太宰府市・宝満山修験会]	



c45	
登拝道/男道	
地図番号	8-A
名称 [設置者・所有者]	
馬蹄石 [不明]	



c46	
登拝道/男道	
地図番号	8-A
名称 [設置者・所有者]	
道標(馬蹄石) [不明]	



c47	
登拝道/男道	
地図番号	8-A
名称 [設置者・所有者]	
樹名板 [不明]	



c48	
登拝道/男道	
地図番号	8-A
名称 [設置者・所有者]	
登山用ロープ [不明]	



c49	
登拝道/男道	
地図番号	8-A
名称 [設置者・所有者]	
袖すり岩 [不明]	



c50	
登拝道/男道	
地図番号	8-B
名称 [設置者・所有者]	
磨崖梵字仏(3号) [不明]	

	c51		
	登拝道/男道		
	地図番号	8-B	
	名称 [設置者・所有者]		
	磨崖梵字仏(2号) [不明]		
	d1		
	西院谷地区		
	地図番号	8-B	
	名称 [設置者・所有者]		
	登山道道標 [不明]		
	d3		
	西院谷地区		
	地図番号	8-B	
	名称 [設置者・所有者]		
	墓石 [不明]		
	d5		
	西院谷地区		
	地図番号	8-B	
	名称 [設置者・所有者]		
	保安林標識 [福岡県]		
	d7		
	西院谷地区		
	地図番号	8-B	
	名称 [設置者・所有者]		
	マイクロウェーブ反射板 [九州電力]		
	d9		
	西院谷地区		
	地図番号	8-B	
	名称 [設置者・所有者]		
	石柱 [不明]		
	d11		
	西院谷地区		
	地図番号	8-B	
	名称 [設置者・所有者]		
	石柱 [不明]		
	d2		
	西院谷地区		
	地図番号	8-B	
	名称 [設置者・所有者]		
	山火事注意標識 [筑紫野太宰府消防組合消防本部]		
	d4		
	西院谷地区		
	地図番号	8-B	
	名称 [設置者・所有者]		
	墓石 [不明]		
	d6		
	西院谷地区		
	地図番号	8-B	
	名称 [設置者・所有者]		
	登山道道標 [不明]		
	d8		
	西院谷地区		
	地図番号	8-B	
	名称 [設置者・所有者]		
	石柱 [不明]		
	d10		
	西院谷地区		
	地図番号	8-B	
	名称 [設置者・所有者]		
	石柱 [不明]		
	d12		
	西院谷地区		
	地図番号	8-B	
	名称 [設置者・所有者]		
	石柱 [不明]		



d13	
西院谷地区	
地図番号	8-B
名称 [設置者・所有者]	
磨崖梵字仏(1号) [不明]	



d14	
西院谷地区	
地図番号	8-B
名称 [設置者・所有者]	
名称板(西院谷) [不明]	



d15	
西院谷地区	
地図番号	8-B
名称 [設置者・所有者]	
登山道道標(九州自然歩道) [環境省・福岡県]	



d16	
西院谷地区	
地図番号	8-B
名称 [設置者・所有者]	
石柱(松屋記念碑) [不明]	



d17	
西院谷地区	
地図番号	8-B
名称 [設置者・所有者]	
松屋建物跡 (通称岩窟ホテル) [不明]	



d18	
西院谷地区	
地図番号	8-B
名称 [設置者・所有者]	
ベンチ(木製) [環境省・福岡県]	



d19	
西院谷地区	
地図番号	8-B
名称 [設置者・所有者]	
ベンチ(木製) [環境省・福岡県]	



d20	
西院谷地区	
地図番号	8-B
名称 [設置者・所有者]	
説明板(閼伽の井) [竈門神社]	



d21	
西院谷地区	
地図番号	8-B
名称 [設置者・所有者]	
閼伽の井1 [不明]	



d22	
西院谷地区	
地図番号	8-B
名称 [設置者・所有者]	
注意標識 [不明]	



d23	
西院谷地区	
地図番号	8-B
名称 [設置者・所有者]	
石仏 [不明]	



d24	
西院谷地区	
地図番号	8-B
名称 [設置者・所有者]	
閼伽の井2 [不明]	



d25	
西院谷地区	
地図番号	8-B
名称 [設置者・所有者]	
坊跡 [不明]	



d26	
西院谷地区	
地図番号	8-B
名称 [設置者・所有者]	
山火事注意標識 [筑紫野太幸府消防組合 消防本部]	

	d27		d28
	西院谷地区 地図番号 8-C 名称 [設置者・所有者] 墓石 [不明]		西院谷地区 地図番号 8-C 名称 [設置者・所有者] 墓石 [不明]
	d29		d30
	西院谷地区 地図番号 8-C 名称 [設置者・所有者] 墓石 [不明]		西院谷地区 地図番号 8-C 名称 [設置者・所有者] 樹名板 [不明]
	d31		d32
	西院谷地区 地図番号 8-C 名称 [設置者・所有者] 樹名板 [不明]		西院谷地区 地図番号 8-C 名称 [設置者・所有者] 山火事注意標識 [筑紫野太宰府消防組合 消防本部]
	e1		e2
	東院谷地区 地図番号 9-D 名称 [設置者・所有者] ロープ柵 [不明]		東院谷地区 地図番号 9-D 名称 [設置者・所有者] 雨水配水管 [筑紫野市]
	e3		e4
	東院谷地区 地図番号 9-D 名称 [設置者・所有者] バイオトイレ [竈門神社]		東院谷地区 地図番号 9-D 名称 [設置者・所有者] 座主跡 [竈門神社]
	e5		e6
	東院谷地区 地図番号 9-D 名称 [設置者・所有者] キャンプセンター [竈門神社]		東院谷地区 地図番号 9-D 名称 [設置者・所有者] テント使用注意看板 [竈門神社]
	e7		e8
	東院谷地区 地図番号 9-D 名称 [設置者・所有者] 登山道道標 [不明]		東院谷地区 地図番号 9-D 名称 [設置者・所有者] 山火事注意標識 [筑紫野太宰府消防組合消 防本部]



e9	
東院谷地区	
地図番号	9-D
名称 [設置者・所有者]	
バイオトイレ協賛基金看板 [竈門神社]	



e10	
東院谷地区	
地図番号	9-D
名称 [設置者・所有者]	
石垣(座主跡) [竈門神社]	



e11	
東院谷地区	
地図番号	9-D
名称 [設置者・所有者]	
案内板(キャンプ場からの 展望図) [竈門神社]	



e12	
東院谷地区	
地図番号	9-D
名称 [設置者・所有者]	
テーブル、ベンチ(木製) [竈門神社]	



e13	
東院谷地区	
地図番号	9-D
名称 [設置者・所有者]	
ロープ柵 [竈門神社]	



e14	
東院谷地区	
地図番号	9-D
名称 [設置者・所有者]	
ロープ柵 [竈門神社]	



e15	
東院谷地区	
地図番号	9-D
名称 [設置者・所有者]	
ベンチ(木製) [竈門神社]	



e16	
東院谷地区	
地図番号	9-D
名称 [設置者・所有者]	
ベンチ(木製) [竈門神社]	



e17	
東院谷地区	
地図番号	9-D
名称 [設置者・所有者]	
ベンチ(木製) [竈門神社]	



e18	
東院谷地区	
地図番号	9-D
名称 [設置者・所有者]	
ベンチ(木製) [竈門神社]	



e19	
東院谷地区	
地図番号	9-D
名称 [設置者・所有者]	
テーブル、ベンチ(木製) [竈門神社]	



e20	
東院谷地区	
地図番号	9-D
名称 [設置者・所有者]	
テーブル、ベンチ(木製) [竈門神社]	



e21	
東院谷地区	
地図番号	9-D
名称 [設置者・所有者]	
ベンチ(木製) [竈門神社]	



e22	
東院谷地区	
地図番号	9-D
名称 [設置者・所有者]	
土嚢積み応急整備 [筑紫野市]	

	e23		e24
	東院谷地区 地図番号 9-D 名称 [設置者・所有者] 登山道道標 [不明]		東院谷地区 地図番号 9-D 名称 [設置者・所有者] 山火事注意標識 [筑紫野太宰府消防組合消防本部]
	e25		e26
	東院谷地区 地図番号 9-D 名称 [設置者・所有者] 登山道道標 [不明]		東院谷地区 地図番号 9-D 名称 [設置者・所有者] 登山道道標 [不明]
	e27		e28
	東院谷地区 地図番号 9-D 名称 [設置者・所有者] 説明板(再会の木) [竈門神社]		東院谷地区 地図番号 9-D 名称 [設置者・所有者] サイカチノキ [[竈門神社]]
	e29		e30
	東院谷地区 地図番号 9-D 名称 [設置者・所有者] 名称板(薬師堂) [不明]		東院谷地区 地図番号 9-D 名称 [設置者・所有者] 薬師堂跡 [不明]
	e31		e32
	東院谷地区 地図番号 9-D 名称 [設置者・所有者] 石灯笼(一部) [不明]		東院谷地区 地図番号 9-D 名称 [設置者・所有者] 登山道道標 [不明]
	e33		e34
	東院谷地区 地図番号 9-D 名称 [設置者・所有者] 石仏 [不明]		東院谷地区 地図番号 9-D 名称 [設置者・所有者] 道標(法城窟) [太宰府町]
	e35		e36
	東院谷地区 地図番号 9-D 名称 [設置者・所有者] 窟(法城窟) [不明]		東院谷地区 地図番号 9-D 名称 [設置者・所有者] 磨崖仏(法城窟) [不明]



e37	
東院谷地区	
地図番号	9-D
名称 [設置者・所有者]	
登山道道標 [不明]	



e38	
東院谷地区	
地図番号	9-D
名称 [設置者・所有者]	
説明板(愛敬の岩) [竈門神社]	



e39	
東院谷地区	
地図番号	9-D
名称 [設置者・所有者]	
愛敬の岩 [不明]	



e40	
東院谷地区	
地図番号	9-D
名称 [設置者・所有者]	
水場 [不明]	



e41	
東院谷地区	
地図番号	9-D
名称 [設置者・所有者]	
献木標識(石楠花) [御笠石楠花倶楽部]	



e42	
東院谷地区	
地図番号	9-D
名称 [設置者・所有者]	
登山道道標 [不明]	



e43	
東院谷地区	
地図番号	9-D
名称 [設置者・所有者]	
登山道道標 [不明]	



e44	
東院谷地区	
地図番号	9-D
名称 [設置者・所有者]	
登山道道標 [不明]	



e45	
東院谷地区	
地図番号	9-D
名称 [設置者・所有者]	
登山道道標 [不明]	




e46	
東院谷地区	
地図番号	9-D
名称 [設置者・所有者]	
道標(益影の井) [不明]	



e47	
東院谷地区	
地図番号	9-D
名称 [設置者・所有者]	
道標(福城窟) [不明]	



e48	
東院谷地区	
地図番号	8-A
名称 [設置者・所有者]	
窟(福城窟) [不明]	



e49	
東院谷地区	
地図番号	8-A
名称 [設置者・所有者]	
磨崖梵字仏(福城窟) [不明]	



e50	
東院谷地区	
地図番号	8-A
名称 [設置者・所有者]	
階段(木製) [不明]	

	<p>e51</p> <p>東院谷地区</p> <p>地図番号 8-A</p> <p>名称 [設置者・所有者]</p> <p>青面金剛尊碑 [不明]</p>		<p>e52</p> <p>東院谷地区</p> <p>地図番号 9-D</p> <p>名称 [設置者・所有者]</p> <p>登山道道標 [不明]</p>
	<p>e53</p> <p>東院谷地区</p> <p>地図番号 9-D</p> <p>名称 [設置者・所有者]</p> <p>登山道道標 [不明]</p>		<p>e54</p> <p>東院谷地区</p> <p>地図番号 9-D</p> <p>名称 [設置者・所有者]</p> <p>登山道道標 [不明]</p>
	<p>e55</p> <p>東院谷地区</p> <p>地図番号 9-D</p> <p>名称 [設置者・所有者]</p> <p>登山道道標 [不明]</p>		<p>e56</p> <p>東院谷地区</p> <p>地図番号 9-D</p> <p>名称 [設置者・所有者]</p> <p>石積み [不明]</p>
	<p>e57</p> <p>オタケ道/その他の山中地区</p> <p>地図番号 9-D</p> <p>名称 [設置者・所有者]</p> <p>登山用ロープ [不明]</p>		<p>e58</p> <p>西院谷地区</p> <p>地図番号 9-D</p> <p>名称 [設置者・所有者]</p> <p>登山用ロープ [不明]</p>
	<p>e59</p> <p>東院谷地区</p> <p>地図番号 9-D</p> <p>名称 [設置者・所有者]</p> <p>登山道道標 [不明]</p>		
	<p>f1</p> <p>本谷地区</p> <p>地図番号 13-D</p> <p>名称 [設置者・所有者]</p> <p>説明板(六所宝塔跡) [天台宗]</p>		<p>f2</p> <p>本谷地区</p> <p>地図番号 13-D</p> <p>名称 [設置者・所有者]</p> <p>保安林標識 [福岡県]</p>
	<p>f3</p> <p>本谷地区</p> <p>地図番号 13-D</p> <p>名称 [設置者・所有者]</p> <p>山火事注意標識 [太宰府市]</p>		<p>f4</p> <p>大門地区</p> <p>地図番号 12-A</p> <p>名称 [設置者・所有者]</p> <p>樹名板 [天台宗]</p>

	f5		f6
	本谷地区 地図番号 12-A 名称 [設置者・所有者] 六所宝塔之碑、石造宝塔 [天台宗]		本谷地区 地図番号 12-A 名称 [設置者・所有者] 礎石建物跡 [天台宗]
	f7		
	本谷地区 地図番号 12-A 名称 [設置者・所有者] 基壇 [天台宗]		
	g1		g2
	その他の山中地区/オタケ道 地図番号 14-D 名称 [設置者・所有者] 階段(樹脂製) [不明]		その他の山中地区/オタケ道 地図番号 14-A 名称 [設置者・所有者] 登山用ロープ [不明]
	g3		g4
	その他の山中地区/オタケ道 地図番号 14-A 名称 [設置者・所有者] 保安林標識 [福岡県]		その他の山中地区/オタケ道 地図番号 14-A 名称 [設置者・所有者] 登山道道標 [不明]
	g5		g6
	その他の山中地区/オタケ道 地図番号 14-A 名称 [設置者・所有者] 登山用ロープ [不明]		その他の山中地区/登拝道脇 地図番号 8-C 名称 [設置者・所有者] 山火事注意標識 [筑紫野太宰府消防組合 消防本部]
	g7		g8
	その他の山中地区/登拝道脇 地図番号 8-C 名称 [設置者・所有者] 山火事注意標識 [筑紫野太宰府消防組合 消防本部]		その他の山中地区/登拝道脇 地図番号 8-C 名称 [設置者・所有者] 保安林標識 [福岡県]
	g9		g10
	その他の山中地区/登拝道脇 地図番号 8-C 名称 [設置者・所有者] 自然保護標識 [太宰府ロータリークラブ]		その他の山中地区/登拝道脇 地図番号 8-C 名称 [設置者・所有者] 登拝道道標(九州自然歩 道)(山王権現祠跡) [環境省・福岡県]

	<p>g11</p> <p>その他の山中地区/登拝道脇</p> <p>地図番号 8-C</p> <p>名称 [設置者・所有者]</p> <p>山王権現祠跡 [不明]</p>		<p>g12</p> <p>その他の山中地区/登拝道脇</p> <p>地図番号 8-C</p> <p>名称 [設置者・所有者]</p> <p>樹名板 [不明]</p>
	<p>g13</p> <p>その他の山中地区/登拝道脇</p> <p>地図番号 8-C</p> <p>名称 [設置者・所有者]</p> <p>献木標識(石楠花) [御笠石楠花倶楽部、宝満山研究会]</p>		<p>g14</p> <p>その他の山中地区/登拝道脇</p> <p>地図番号 8-C</p> <p>名称 [設置者・所有者]</p> <p>樹名板 [不明]</p>
	<p>g15</p> <p>その他の山中地区/登拝道脇</p> <p>地図番号 8-C</p> <p>名称 [設置者・所有者]</p> <p>樹名板 [不明]</p>		<p>g16</p> <p>その他の山中地区/かもしか道</p> <p>地図番号 14-D</p> <p>名称 [設置者・所有者]</p> <p>登山用ロープ [不明]</p>
	<p>g17</p> <p>その他の山中地区/かもしか道</p> <p>地図番号 14-A</p> <p>名称 [設置者・所有者]</p> <p>登山道道標 [不明]</p>		<p>g18</p> <p>その他の山中地区/かもしか道</p> <p>地図番号 14-A</p> <p>名称 [設置者・所有者]</p> <p>登山道道標 [不明]</p>
	<p>g19</p> <p>その他の山中地区/かもしか道</p> <p>地図番号 14-A</p> <p>名称 [設置者・所有者]</p> <p>保安林標識 [福岡県]</p>		<p>g20</p> <p>その他の山中地区/かもしか道</p> <p>地図番号 14-A</p> <p>名称 [設置者・所有者]</p> <p>登山用ロープ [不明]</p>
	<p>g21</p> <p>その他の山中地区/かもしか道</p> <p>地図番号 14-A</p> <p>名称 [設置者・所有者]</p> <p>登山用ロープ [不明]</p>		<p>g22</p> <p>その他の山中地区/かもしか道</p> <p>地図番号 14-A</p> <p>名称 [設置者・所有者]</p> <p>登山用ロープ [不明]</p>
	<p>g23</p> <p>その他の山中地区/かもしか道</p> <p>地図番号 14-A</p> <p>名称 [設置者・所有者]</p> <p>登山用ロープ [不明]</p>		<p>g24</p> <p>その他の山中地区/かもしか道</p> <p>地図番号 14-A</p> <p>名称 [設置者・所有者]</p> <p>登山道道標 [不明]</p>



g25
 その他の山中地区/かもしか道
 地図番号 15-D
 名称 [設置者・所有者]
 石積み
 [不明]



g26
 その他の山中地区/かもしか道
 地図番号 15-D
 名称 [設置者・所有者]
 石積み
 [不明]



g27
 その他の山中地区/かもしか道
 地図番号 15-D
 名称 [設置者・所有者]
 登山道道標
 [不明]



g28
 その他の山中地区/かもしか道
 地図番号 15-D
 名称 [設置者・所有者]
 登山道道標
 [不明]



g29
 その他の山中地区/かもしか道
 地図番号 15-D
 名称 [設置者・所有者]
 登山道道標、山火事注意
 標識
 [筑紫野・太宰府消防本部]



g30
 その他の山中地区/女道
 地図番号 8-A
 名称 [設置者・所有者]
 献木標識(石楠花)
 [御笠石楠花倶楽部]



g31
 その他の山中地区/女道
 地図番号 8-A
 名称 [設置者・所有者]
 山火事注意標識
 [筑紫野太宰府消防組合消
 防本部]



g32
 その他の山中地区/女道
 地図番号 8-B
 名称 [設置者・所有者]
 献木標識(石楠花)
 [御笠石楠花倶楽部]



g33
 その他の山中地区/女道
 地図番号 8-B
 名称 [設置者・所有者]
 記念看板
 [宝満山自然守護会]



g34
 その他の山中地区/女道
 地図番号 8-B
 名称 [設置者・所有者]
 石仏
 [不明]



g35
 その他の山中地区/女道
 地図番号 8-B
 名称 [設置者・所有者]
 標識
 [不明]



g36
 その他の山中地区/女道
 地図番号 8-B
 名称 [設置者・所有者]
 登山道道標
 [不明]



g37
 その他の山中地区/三郡縦走路
 地図番号 8-A
 名称 [設置者・所有者]
 自然保護標識
 [不明]



g38
 その他の山中地区/三郡縦走路
 地図番号 8-A
 名称 [設置者・所有者]
 九州自然歩道案内板
 [環境省・福岡県]

	<p>g39</p> <p>その他の山中地区/三郡縦走路</p> <p>地図番号 8-A</p> <p>名称 [設置者・所有者]</p> <p>登山道道標(九州自然歩道) [環境省・福岡県]</p>		<p>g40</p> <p>その他の山中地区/三郡縦走路</p> <p>地図番号 9-D</p> <p>名称 [設置者・所有者]</p> <p>樹名板 [不明]</p>
	<p>g41</p> <p>その他の山中地区/三郡縦走路</p> <p>地図番号 9-D</p> <p>名称 [設置者・所有者]</p> <p>樹名板 [不明]</p>		<p>g42</p> <p>その他の山中地区/三郡縦走路</p> <p>地図番号 9-D</p> <p>名称 [設置者・所有者]</p> <p>登山道道標(九州自然歩道) [環境省・福岡県]</p>
	<p>g43</p> <p>その他の山中地区/かもしか新道</p> <p>地図番号 9-C</p> <p>名称 [設置者・所有者]</p> <p>ロープ柵 [不明]</p>		<p>g44</p> <p>その他の山中地区/かもしか新道</p> <p>地図番号 9-C</p> <p>名称 [設置者・所有者]</p> <p>ロープ柵 [不明]</p>
	<p>g45</p> <p>その他の山中地区/かもしか新道</p> <p>地図番号 9-C</p> <p>名称 [設置者・所有者]</p> <p>ロープ柵 [不明]</p>		<p>g46</p> <p>その他の山中地区/かもしか新道</p> <p>地図番号 9-C</p> <p>名称 [設置者・所有者]</p> <p>ロープ柵 [不明]</p>
	<p>g47</p> <p>その他の山中地区/かもしか新道</p> <p>地図番号 9-C</p> <p>名称 [設置者・所有者]</p> <p>登山用ロープ [不明]</p>		<p>g48</p> <p>その他の山中地区/かもしか新道</p> <p>地図番号 9-C</p> <p>名称 [設置者・所有者]</p> <p>登山道道標 [不明]</p>
	<p>g49</p> <p>その他の山中地区/かもしか新道</p> <p>地図番号 9-C</p> <p>名称 [設置者・所有者]</p> <p>登山道道標、山火事注意標識 [筑紫野・太宰府消防本部]</p>		<p>g50</p> <p>その他の山中地区/かもしか道</p> <p>地図番号 15-D</p> <p>名称 [設置者・所有者]</p> <p>登山道道標 [不明]</p>
	<p>g51</p> <p>その他の山中地区/かもしか新道</p> <p>地図番号 14-A</p> <p>名称 [設置者・所有者]</p> <p>保安林標識 [福岡県]</p>		<p>g52</p> <p>その他の山中地区/かもしか新道</p> <p>地図番号 14-A</p> <p>名称 [設置者・所有者]</p> <p>登山道道標 [不明]</p>



g53
 その他の山中地区/かもしか新道
 地図番号 8-B
 名称 [設置者・所有者]
 登山用ロープ [不明]



g54
 その他の山中地区/かもしか新道
 地図番号 9-C
 名称 [設置者・所有者]
 登山用ロープ [不明]



g55
 その他の山中地区/かもしか新道
 地図番号 9-C
 名称 [設置者・所有者]
 登山用ロープ [不明]



g56
 その他の山中地区/かもしか新道
 地図番号 9-C
 名称 [設置者・所有者]
 登山用ロープ [不明]



g57
 その他の山中地区/かもしか新道
 地図番号 9-C
 名称 [設置者・所有者]
 登山用ロープ [不明]



g58
 その他の山中地区/かもしか新道
 地図番号 9-C
 名称 [設置者・所有者]
 登山用ロープ [不明]



g59
 その他の山中地区/かもしか新道
 地図番号 9-C
 名称 [設置者・所有者]
 登山用ロープ [不明]



g60
 その他の山中地区/かもしか新道
 地図番号 9-C
 名称 [設置者・所有者]
 登山用ロープ [不明]



g61
 その他の山中地区/かもしか新道
 地図番号 9-C
 名称 [設置者・所有者]
 登山用ロープ [不明]



g62
 その他の山中地区/かもしか新道
 地図番号 9-C
 名称 [設置者・所有者]
 登山用ロープ [不明]



g63
 その他の山中地区/羅漢道
 地図番号 8-A
 名称 [設置者・所有者]
 石仏 [不明]



g64
 その他の山中地区/羅漢道
 地図番号 8-A
 名称 [設置者・所有者]
 登山用鎖 [不明]
















g65
 その他の山中地区/羅漢道
 地図番号 8-A
 名称 [設置者・所有者]
 石仏 [不明]



g66
 その他の山中地区/羅漢道
 地図番号 8-A
 名称 [設置者・所有者]
 石仏 [不明]

	<p>g67</p> <p>その他の山中地区/羅漢道</p> <p>地図番号 8-A</p> <p>名称 [設置者・所有者]</p> <p>登山道道標(羅漢道めぐり) [不明]</p>		<p>g68</p> <p>その他の山中地区/羅漢道</p> <p>地図番号 8-A</p> <p>名称 [設置者・所有者]</p> <p>登山道道標(羅漢道めぐり) [不明]</p>
	<p>g69</p> <p>その他の山中地区/羅漢道</p> <p>地図番号 8-A</p> <p>名称 [設置者・所有者]</p> <p>道標(天の岩戸) [不明]</p>		<p>g70</p> <p>その他の山中地区/羅漢道</p> <p>地図番号 8-A</p> <p>名称 [設置者・所有者]</p> <p>天の岩戸 [不明]</p>
	<p>g71</p> <p>その他の山中地区/羅漢道</p> <p>地図番号 8-A</p> <p>名称 [設置者・所有者]</p> <p>登山道道標(羅漢道めぐり) [不明]</p>		<p>g72</p> <p>その他の山中地区/羅漢道</p> <p>地図番号 8-A</p> <p>名称 [設置者・所有者]</p> <p>石仏 [不明]</p>
	<p>g73</p> <p>その他の山中地区/羅漢道</p> <p>地図番号 8-A</p> <p>名称 [設置者・所有者]</p> <p>登山道道標(羅漢道めぐり) [不明]</p>		<p>g74</p> <p>その他の山中地区/羅漢道</p> <p>地図番号 8-A</p> <p>名称 [設置者・所有者]</p> <p>窟 [不明]</p>
	<p>g75</p> <p>その他の山中地区/羅漢道</p> <p>地図番号 8-A</p> <p>名称 [設置者・所有者]</p> <p>石仏 [不明]</p>		<p>g76</p> <p>その他の山中地区/羅漢道</p> <p>地図番号 8-A</p> <p>名称 [設置者・所有者]</p> <p>石仏 [不明]</p>
	<p>g77</p> <p>その他の山中地区/羅漢道</p> <p>地図番号 8-A</p> <p>名称 [設置者・所有者]</p> <p>ロープ柵 [不明]</p>		<p>g78</p> <p>その他の山中地区/羅漢道</p> <p>地図番号 8-A</p> <p>名称 [設置者・所有者]</p> <p>道標(伝教大師窟) [不明]</p>
	<p>g79</p> <p>その他の山中地区/羅漢道</p> <p>地図番号 8-A</p> <p>名称 [設置者・所有者]</p> <p>登山用鎖 [不明]</p>		<p>g80</p> <p>その他の山中地区/羅漢道</p> <p>地図番号 8-A</p> <p>名称 [設置者・所有者]</p> <p>ロープ柵 [不明]</p>

	g81		g82
	その他の山中地区/羅漢道		その他の山中地区/羅漢道
	地図番号 8-A		地図番号 8-A
	名称 [設置者・所有者]		名称 [設置者・所有者]
石仏 [不明]		登山道道標(羅漢道めぐり) [不明]	
	g83		g84
	その他の山中地区/羅漢道		その他の山中地区/羅漢道
	地図番号 8-A		地図番号 8-A
	名称 [設置者・所有者]		名称 [設置者・所有者]
石仏、登山道道標(羅漢道めぐり) [不明]		登山用ロープ [不明]	
	g85		g86
	その他の山中地区/羅漢道		その他の山中地区/羅漢道
	地図番号 8-A		地図番号 8-A
	名称 [設置者・所有者]		名称 [設置者・所有者]
石仏 [不明]		説明板(伝教大師窟) [不明]	
	g87		g88
	その他の山中地区/羅漢道		その他の山中地区/羅漢道
	地図番号 8-A		地図番号 8-A
	名称 [設置者・所有者]		名称 [設置者・所有者]
登山道道標(羅漢道めぐり) [不明]		登山道道標(羅漢道めぐり) [不明]	
	g89		g90
	その他の山中地区/羅漢道		その他の山中地区/羅漢道
	地図番号 8-A		地図番号 8-A
	名称 [設置者・所有者]		名称 [設置者・所有者]
窟(伝教大師窟) [不明]		登山用鎖 [不明]	
	g91		g92
	その他の山中地区/羅漢道		その他の山中地区/羅漢道
	地図番号 8-A		地図番号 8-A
	名称 [設置者・所有者]		名称 [設置者・所有者]
登山道道標(羅漢道めぐり) [不明]		登山道道標(羅漢道めぐり) [不明]	
	g93		g94
	その他の山中地区/羅漢道		その他の山中地区/羅漢道
	地図番号 8-A		地図番号 8-A
	名称 [設置者・所有者]		名称 [設置者・所有者]
登山用ロープ [不明]		登山用ロープ [不明]	

	<p>g95</p> <p>その他の山中地区/羅漢道</p> <p>地図番号 8-A</p> <p>名称 [設置者・所有者]</p> <p>登山道道標 [不明]</p>		<p>g96</p> <p>その他の山中地区/羅漢道</p> <p>地図番号 8-A</p> <p>名称 [設置者・所有者]</p> <p>石仏 [不明]</p>
	<p>g97</p> <p>その他の山中地区/羅漢道</p> <p>地図番号 8-A</p> <p>名称 [設置者・所有者]</p> <p>登山道道標(羅漢道めぐり) [不明]</p>		<p>g98</p> <p>その他の山中地区/羅漢道</p> <p>地図番号 8-A</p> <p>名称 [設置者・所有者]</p> <p>登山用ロープ [不明]</p>
	<p>g99</p> <p>その他の山中地区/羅漢道</p> <p>地図番号 8-A</p> <p>名称 [設置者・所有者]</p> <p>登山道道標(羅漢道めぐり) [不明]</p>		<p>g100</p> <p>その他の山中地区/羅漢道</p> <p>地図番号 8-A</p> <p>名称 [設置者・所有者]</p> <p>石仏 [不明]</p>
	<p>g101</p> <p>その他の山中地区/羅漢道</p> <p>地図番号 8-A</p> <p>名称 [設置者・所有者]</p> <p>登山道道標(羅漢道めぐり) [不明]</p>		<p>g102</p> <p>その他の山中地区/羅漢道</p> <p>地図番号 8-A</p> <p>名称 [設置者・所有者]</p> <p>登山用ロープ [不明]</p>
	<p>g103</p> <p>その他の山中地区/羅漢道</p> <p>地図番号 8-A</p> <p>名称 [設置者・所有者]</p> <p>境界杭 [不明]</p>		<p>g104</p> <p>その他の山中地区/羅漢道</p> <p>地図番号 8-B</p> <p>名称 [設置者・所有者]</p> <p>登山用鎖 [不明]</p>
	<p>g105</p> <p>その他の山中地区/羅漢道</p> <p>地図番号 8-B</p> <p>名称 [設置者・所有者]</p> <p>石柱(千願一路、満願成就) [不明]</p>		<p>g106</p> <p>その他の山中地区/羅漢道</p> <p>地図番号 8-B</p> <p>名称 [設置者・所有者]</p> <p>金剛兵衛窟 [不明]</p>
	<p>g107</p> <p>その他の山中地区/羅漢道</p> <p>地図番号 8-B</p> <p>名称 [設置者・所有者]</p> <p>説明板(金剛兵衛窟) [不明]</p>		<p>g108</p> <p>その他の山中地区/羅漢道</p> <p>地図番号 8-B</p> <p>名称 [設置者・所有者]</p> <p>名称板(金剛兵衛窟) [不明]</p>



g109	
その他の山中地区/羅漢道	
地図番号	8-B
名称 [設置者・所有者]	
石仏 [不明]	



g110	
その他の山中地区/登拝道脇	
地図番号	8-A
名称 [設置者・所有者]	
益影の井 [不明]	



g111	
その他の山中/登拝道	
地図番号	8-A
名称 [設置者・所有者]	
竈門岩 [竈門神社]	



g112	
その他の山中地区	
地図番号	14-A
名称 [設置者・所有者]	
窟(大南窟) [不明]	



h1	
下宮地区	
地図番号	12-C
名称 [設置者・所有者]	
参道 [竈門神社]	



h2	
下宮地区	
地図番号	12-C
名称 [設置者・所有者]	
宝満山修験道復興ノ碑 [竈門神社]	



h3	
下宮地区	
地図番号	12-C
名称 [設置者・所有者]	
下宮礎石建物跡 [竈門神社]	



h4	
下宮地区	
地図番号	12-C
名称 [設置者・所有者]	
歌碑 [竈門神社]	



h5	
下宮地区	
地図番号	12-C
名称 [設置者・所有者]	
摂末社(式部稻荷社) [竈門神社]	



h6	
下宮地区	
地図番号	12-C
名称 [設置者・所有者]	
鳥居 [竈門神社]	



h7	
下宮地区	
地図番号	12-C
名称 [設置者・所有者]	
石碑(竈門神社) [竈門神社]	



h8	
下宮地区	
地図番号	12-C
名称 [設置者・所有者]	
石造鳥居(下宮の鳥居) [竈門神社]	



h9	
下宮地区	
地図番号	12-C
名称 [設置者・所有者]	
寶満宮上宮再建記念碑 [竈門神社]	



h10	
下宮地区	
地図番号	12-C
名称 [設置者・所有者]	
鹿小屋 [竈門神社]	

	<p>h11</p> <p>下宮地区</p> <p>地図番号 12-C</p> <p>名称 [設置者・所有者]</p> <p>遺物散布(包蔵)地 [竈門神社]</p>		<p>h12</p> <p>下宮地区</p> <p>地図番号 12-C</p> <p>名称 [設置者・所有者]</p> <p>石灯籠 [竈門神社]</p>
	<p>h13</p> <p>下宮地区</p> <p>地図番号 12-C</p> <p>名称 [設置者・所有者]</p> <p>注連柱 [竈門神社]</p>		<p>h14</p> <p>下宮地区</p> <p>地図番号 12-C</p> <p>名称 [設置者・所有者]</p> <p>注連柱 [竈門神社]</p>
	<p>h15</p> <p>下宮地区</p> <p>地図番号 12-C</p> <p>名称 [設置者・所有者]</p> <p>石段 [竈門神社]</p>		<p>h16</p> <p>下宮地区</p> <p>地図番号 12-C</p> <p>名称 [設置者・所有者]</p> <p>竈門神社本殿(旧下宮) [竈門神社]</p>
	<p>h17</p> <p>下宮地区</p> <p>地図番号 12-C</p> <p>名称 [設置者・所有者]</p> <p>社務所、参集殿ほか [竈門神社]</p>		<p>h18</p> <p>下宮地区</p> <p>地図番号 12-C</p> <p>名称 [設置者・所有者]</p> <p>手水舎 [竈門神社]</p>
	<p>h19</p> <p>下宮地区</p> <p>地図番号 12-C</p> <p>名称 [設置者・所有者]</p> <p>摂末社(五穀社) [竈門神社]</p>		<p>h20</p> <p>下宮地区</p> <p>地図番号 12-C</p> <p>名称 [設置者・所有者]</p> <p>摂末社(夢想権之助神社) [竈門神社]</p>
	<p>h21</p> <p>下宮地区</p> <p>地図番号 12-C</p> <p>名称 [設置者・所有者]</p> <p>石碑 (神道夢想流杖道発祥之地) [竈門神社]</p>		<p>h22</p> <p>下宮地区</p> <p>地図番号 12-C</p> <p>名称 [設置者・所有者]</p> <p>摂末社(須佐社) [竈門神社]</p>
	<p>h23</p> <p>下宮地区</p> <p>地図番号 12-C</p> <p>名称 [設置者・所有者]</p> <p>社叢 [竈門神社]</p>		<p>h24</p> <p>下宮地区</p> <p>地図番号 12-C</p> <p>名称 [設置者・所有者]</p> <p>狛犬 [竈門神社]</p>



h25	
下宮地区	
地図番号	12-C
名称 [設置者・所有者]	
石灯笼 [竈門神社]	



h26	
下宮地区	
地図番号	12-C
名称 [設置者・所有者]	
水鏡 [竈門神社]	



h27	
下宮地区	
地図番号	12-C
名称 [設置者・所有者]	
愛敬の岩(下宮地区) [竈門神社]	



h28	
下宮地区	
地図番号	12-C
名称 [設置者・所有者]	
説明板(愛敬の岩) [竈門神社]	



h29	
下宮地区	
地図番号	12-C
名称 [設置者・所有者]	
再会の木(下宮地区) [竈門神社]	



h30	
下宮地区	
地図番号	12-C
名称 [設置者・所有者]	
説明板(再会の木) [竈門神社]	



h31	
下宮地区	
地図番号	12-C
名称 [設置者・所有者]	
招霊の木 [竈門神社]	



h32	
下宮地区	
地図番号	12-C
名称 [設置者・所有者]	
説明板(招霊の木) [竈門神社]	



h33	
下宮地区	
地図番号	12-C
名称 [設置者・所有者]	
説明板(須佐社) [竈門神社]	



h34	
下宮地区	
地図番号	12-C
名称 [設置者・所有者]	
玉垣 [竈門神社]	



h35	
下宮地区	
地図番号	12-C
名称 [設置者・所有者]	
古札納所 [竈門神社]	



h36	
下宮地区	
地図番号	12-C
名称 [設置者・所有者]	
絵馬掛所 [竈門神社]	



h37	
下宮地区	
地図番号	12-C
名称 [設置者・所有者]	
駐車場 [竈門神社]	



h38	
下宮地区	
地図番号	12-C
名称 [設置者・所有者]	
テーブル(鋼製) [竈門神社]	

	<p style="text-align: center;">h39</p> <p style="text-align: center;">下宮地区</p> <p>地図番号 12-C</p> <p>名称 [設置者・所有者]</p> <p style="text-align: center;">ベンチ(木製) [竈門神社]</p>		<p style="text-align: center;">h40</p> <p style="text-align: center;">下宮地区</p> <p>地図番号 12-C</p> <p>名称 [設置者・所有者]</p> <p style="text-align: center;">喫煙所、灰皿 [竈門神社]</p>
	<p style="text-align: center;">h41</p> <p>名称 [設置者・管理者]</p> <p>地図番号 12-C</p> <p>名称 [設置者・所有者]</p> <p style="text-align: center;">照明設備 [竈門神社]</p>		<p style="text-align: center;">h42</p> <p>名称 [設置者・管理者]</p> <p>地図番号 12-C</p> <p>名称 [設置者・所有者]</p> <p style="text-align: center;">自動販売機 [竈門神社]</p>
	<p style="text-align: center;">h43</p> <p style="text-align: center;">下宮地区</p> <p>地図番号 12-C</p> <p>名称 [設置者・所有者]</p> <p style="text-align: center;">交通安全祈願案内板 [竈門神社]</p>		<p style="text-align: center;">h44</p> <p style="text-align: center;">下宮地区</p> <p>地図番号 12-C</p> <p>名称 [設置者・所有者]</p> <p style="text-align: center;">駐車禁止看板 [竈門神社]</p>
	<p style="text-align: center;">i1</p> <p style="text-align: center;">大門地区</p> <p>地図番号 12-C</p> <p>名称 [設置者・所有者]</p> <p style="text-align: center;">大門地区農業用施設 [地権者]</p>		

史跡宝満山保存活用計画

令和2年(2020)3月

編集・発行:筑紫野市
太宰府市
