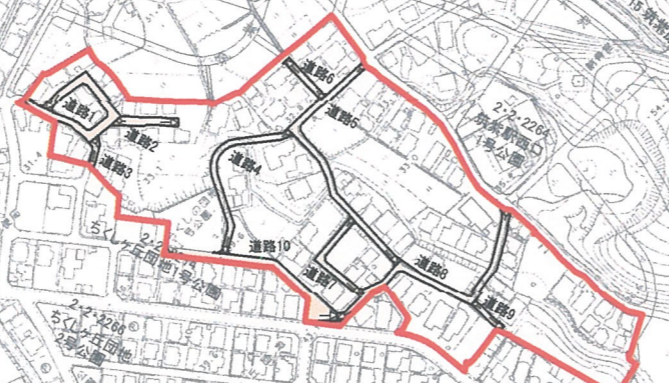
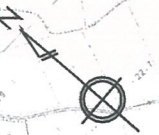






福岡広域都市計画地区計画の決定 計画図【筑紫野市決定】 S=1/2,500



S=1:2,500  
0 50 100 150 200m

凡 例	
	地区計画区域界
	道路
	歩道
	公園

筑紫野西口  
第2地区