施設マップ

ちくしの生活便利マップ

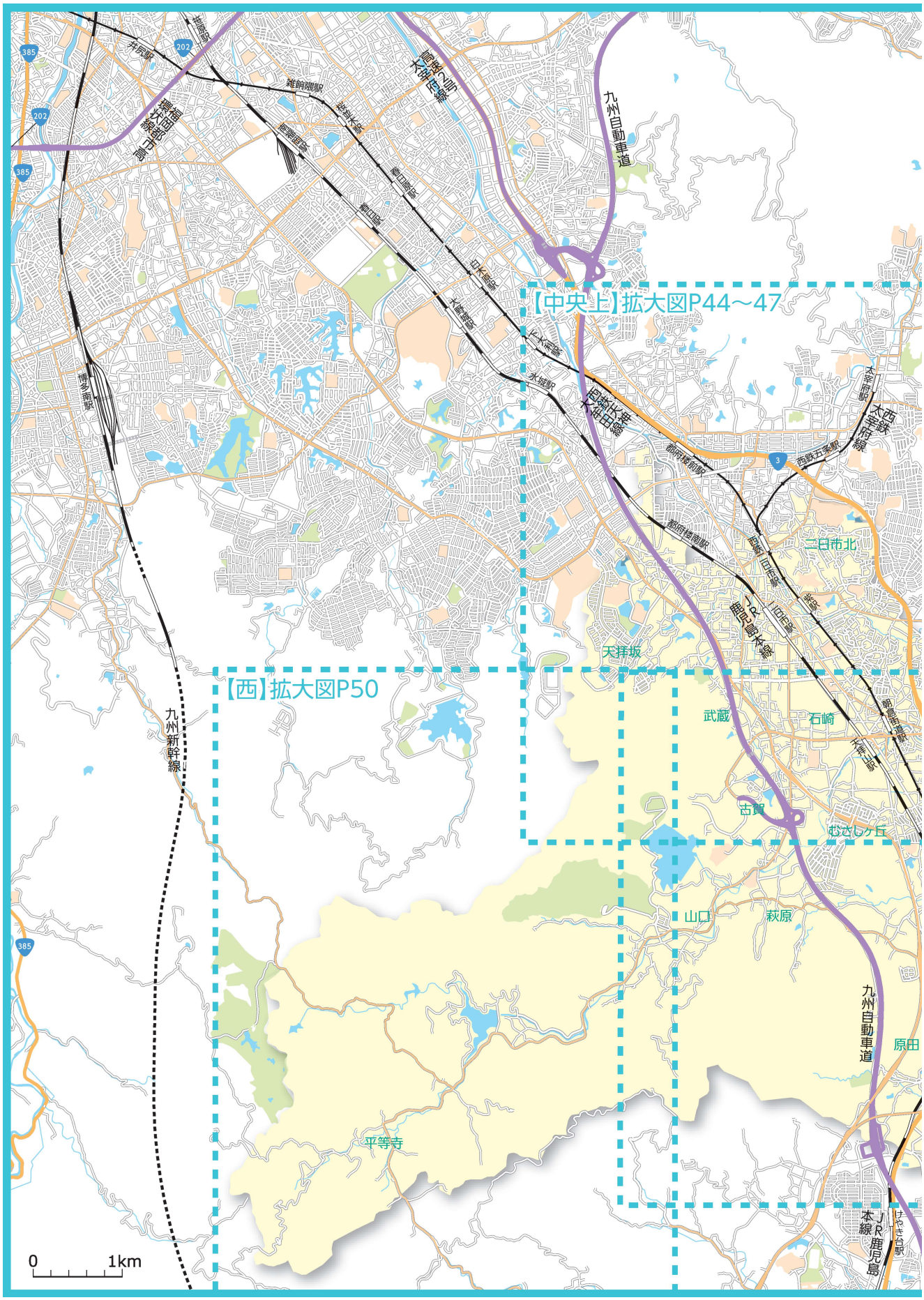

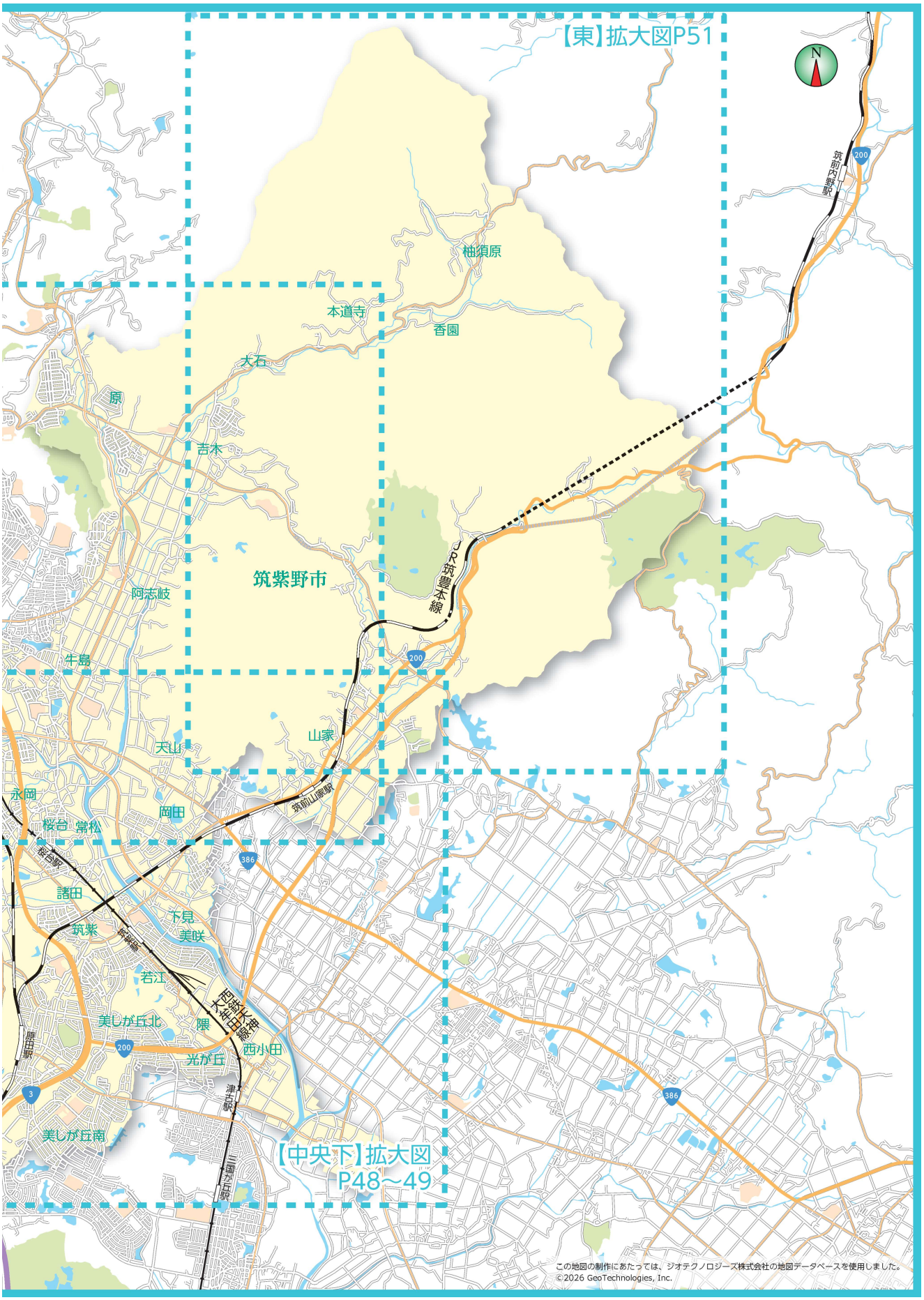
【東】拡大図P51
N
柚須原
本道寺
香園
大石
原
吉木
筑紫野市
阿志岐
牛島
山家
天山
永岡
岡田
桜台
常松
諸田
下見
筑紫
美咲
若江
美しが丘北
隈
光が丘
西小田
美しが丘南
JR筑豊本線
筑前内野駅
筑前山家駅
桜台駅
原田駅
津古駅
三国が丘駅
200
386
3
【中央下】拡大図
P48～49
この地図の制作にあたっては、ジオテクノロジーズ株式会社の地図データベースを使用しました。
©2026 GeoTechnologies, Inc.

ちくしの生活便利マップ

筑紫野市（中央上1）




D
E
F
1
2
3
4
N
本道寺
大石
原
西日本鉄道株式会社原車庫
吉木小学校
パピリオン葉光
笹尾山
御笠駐在所
御笠コミュニティセンター
(御笠出張所)
御笠郵便局
吉木
九州情報大
筑紫女学園大
高雄山
太宰府東小
太宰府東中
太宰府高
太宰府南小
御笠運動広場
みかさの幼稚園
福岡県農業大学校
福岡県農林業総合試験場
福岡県病害虫防除所
阿志岐小学校
阿志岐
筑紫野市
宮地岳
JR筑豊本線
牛島
宝満川
県立筑紫高等学校
筑紫野中学校
県立福岡視覚
特別支援学校
県立福岡高等視覚
特別支援学校
山家小学校
市立山家幼稚園
山家
山家駐在所
山家郵便局
針摺東郵便局
天山
市立街道保育所
学校給食共同調理場
学校給食課
永岡
永岡隣保館
さくら保育園
桜台
常松
常松浄水場
旧筑紫川
岡田
岡田隣保館
山家川
筑前山家駅
200
386

ちくしの生活便利マップ

筑紫野市（中央上2）

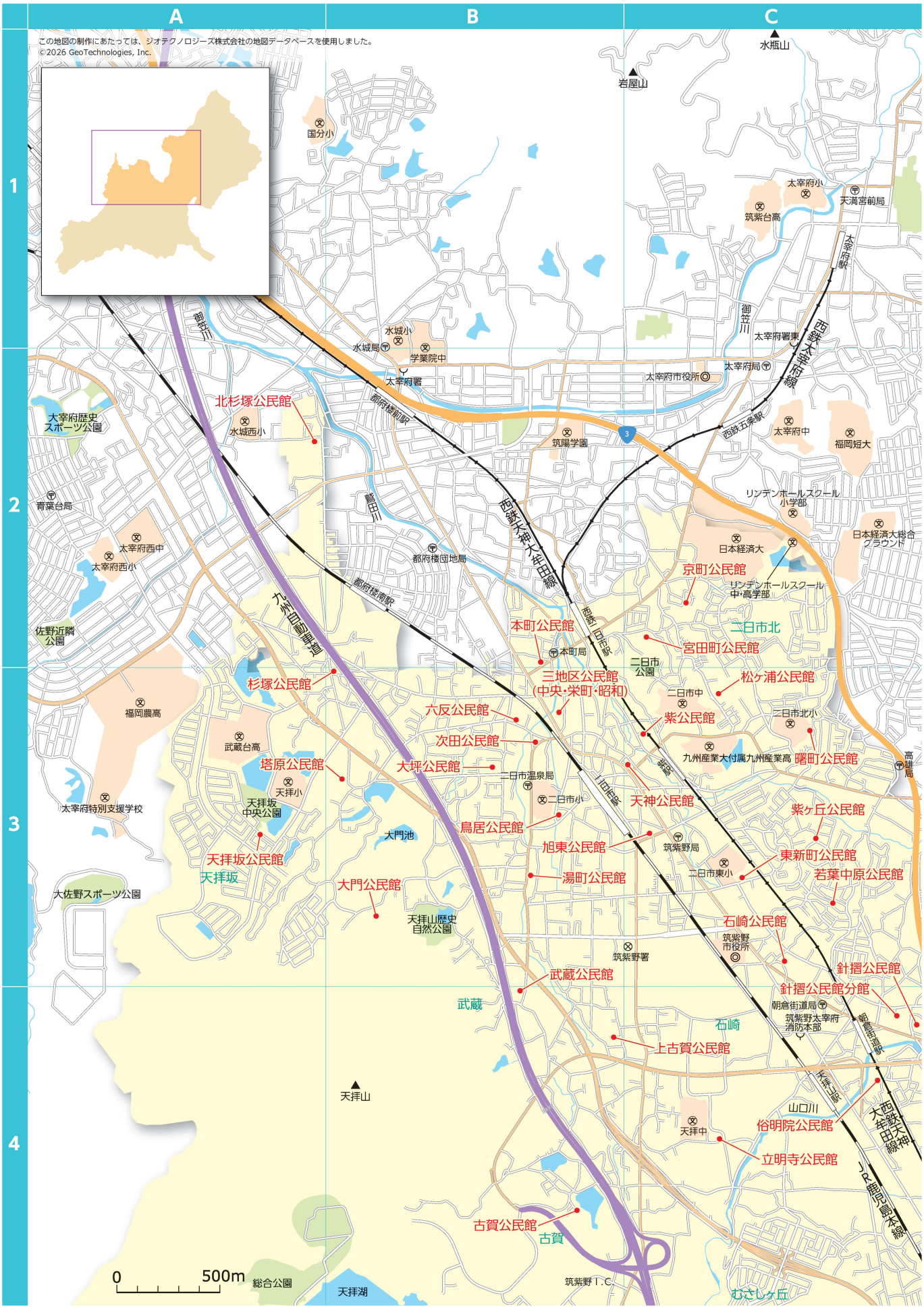


D
E
F
1
2
3
4
N
本道寺
本道寺公民館
大石公民館
大石
笹尾山
原公民館
原
宮の森公民館
九州情報大
筑紫女学園大
高雄山
吉木小
みかさ台公民館
御笠局
吉木
東吉木公民館
西吉木公民館
農業大学校
太宰府東小
太宰府東中
太宰府高
太宰府南小
御笠運動広場
上阿志岐西公民館
上阿志岐東公民館
阿志岐小
中阿志岐公民館
阿志岐
筑紫野市
宮地岳
JR筑豊本線
牛島
筑紫高
針摺東公民館
牛島公民館
宝満川
下阿志岐公民館
福岡高等視覚特別支援学校
福岡視覚特別支援学校
筑紫野中
針摺東局
山家小
山家中央区公民館
山家
山家6区公民館
山家8区公民館
山家9区公民館
山家局
山家7区公民館
山家川
筑前山家駅
天山
天山公民館
朝倉街道団地公民館
永岡
永岡公民館
岡田
岡田公民館
桜台
常松
200
386

ちくしの生活便利マップ

筑紫野市(中央下)



この地図の制作にあたっては、ジオテクノロジーズ株式会社の地図データベースを使用しました。
©2026 GeoTechnologies, Inc.


D
E
F
1
2
3
4
県立福岡視覚特別支援学校
県立福岡高等視覚特別支援学校
天山
天山公民館
常松浄水場
常松
岡田隣保館
岡田
岡田公民館
岡田中央公園
総合保健福祉センター「カミーリヤ」
健康推進課、(福)筑紫野市社会福祉協議会
諸田公民館
(社)筑紫野市
シルバー人材センター
市立下見保育所
筑紫小学校
筑山中学校
下見公民館
下見
筑紫
筑紫駅
美咲
美咲隣保館(美咲教育集会所、美咲体育館)
人権政策・男女共同参画課(人権文化センター担当)
筑紫コミュニティセンター
(筑紫出張所)
筑紫野幼稚園
筑紫公民館
筑紫野筑紫ヶ丘郵便局
筑紫駅前通公民館
若江公民館
若江
ちくしヶ丘公民館
リトルワールド
ちくし保育園
サルナートの森幼稚園
隈公民館
隈公園
隈
美しが丘北
筑紫東小学校
光が丘公民館
光が丘幼児園
筑紫野光が丘郵便局
光が丘
西小田
西小田公民館
美しが丘北公民館
原田公民館東分館
原田小学校
美しが丘
南公民館
筑紫野
南公園
宝珠川
津古駅
三国が丘駅
西鉄天神大牟田線
馬市公民館
山家コミュニティセンター
(山家出張所)
山家小学校
市立山家幼稚園
山家中央区公民館
山家
山家6区公民館
山家駐在所
山家8区公民館
山家9区公民館
山家郵便局
山家7区公民館
山家川
筑慈苑(斎場)
山家スポーツ公園
筑前山家駅
筑陽学園高グラウンド
JR筑豊本線
中牟田小
中牟田局
松延池
天神川
曽根田川
牟田川
200
386
N
0
500m

ちくしの生活便利マップ

筑紫野市(西)

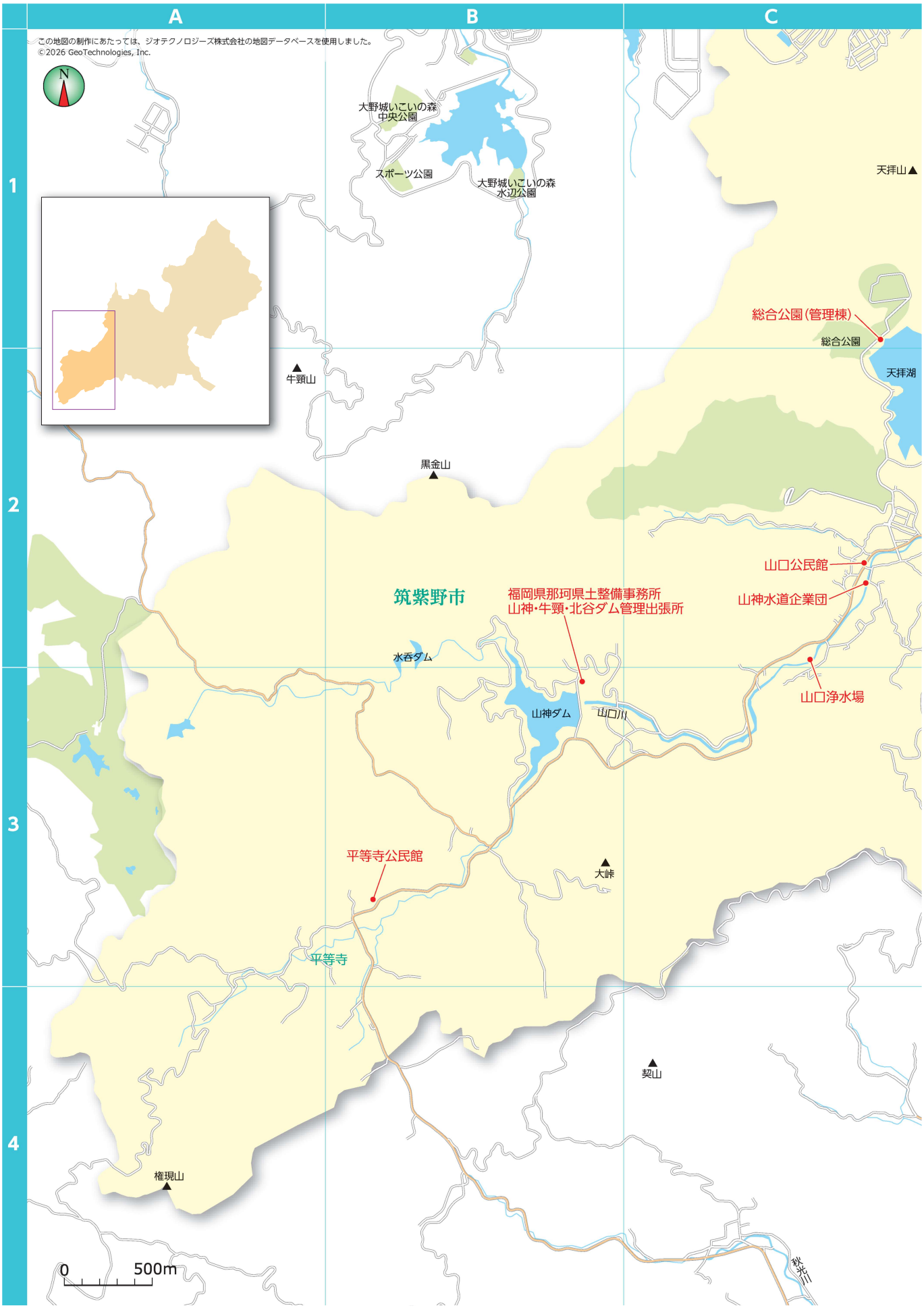

ちくしの生活便利マップ

筑紫野市（東）

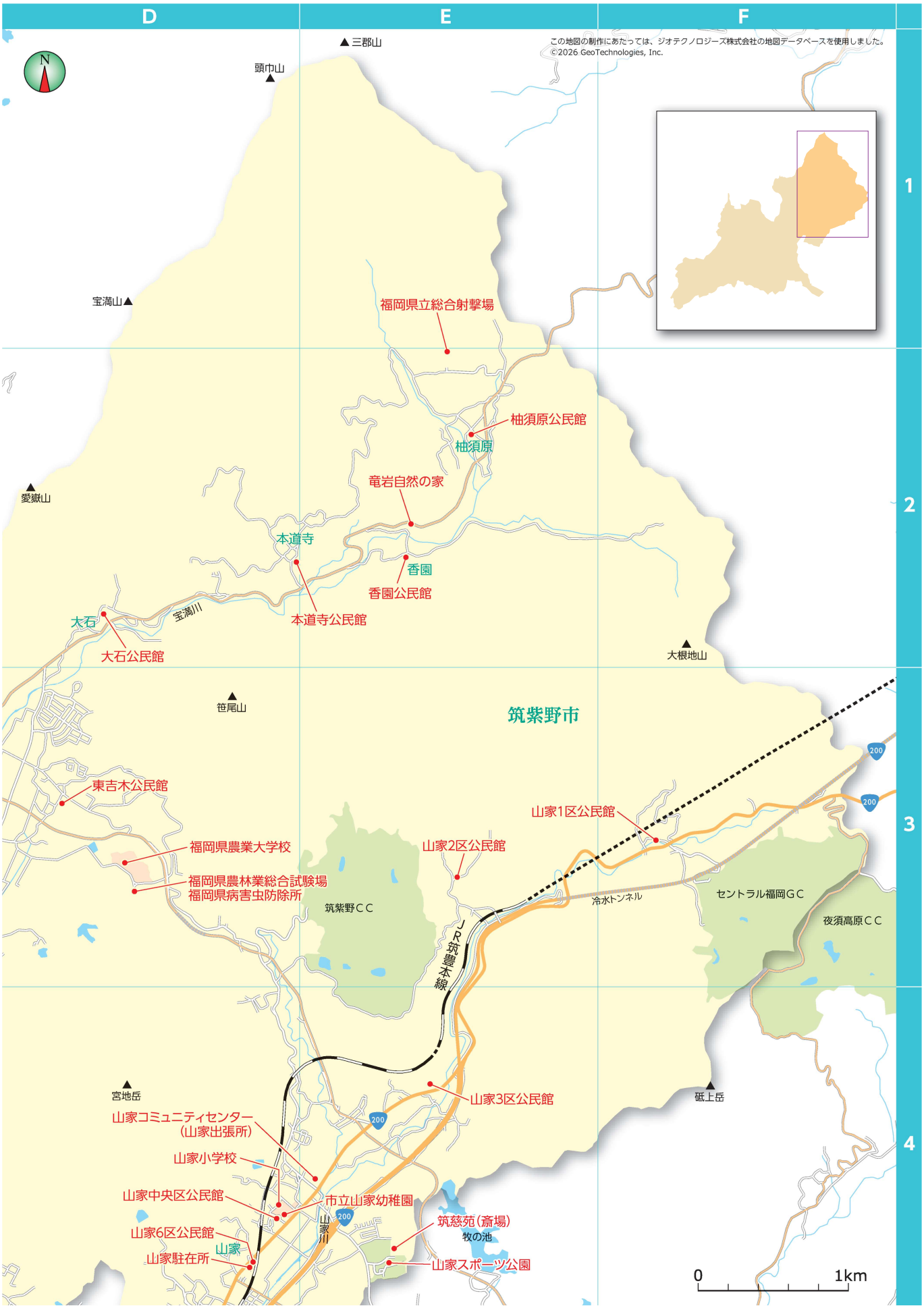

市内の施設

市の施設など

名称		住所	電話番号
筑紫野市役所	地図 P44 C-3	石崎1-1-1	923-1111
生涯学習センター	地図 P44 B-3	二日市南1-9-3	918-3535
二日市コミュニティセンター(二日市出張所)	地図 P44 B-2	二日市中央5-5-18	920-5123
二日市東コミュニティセンター	地図 P44 C-3	石崎1-1-7	918-5600
山口コミュニティセンター(山口出張所)	地図 P48 B-2	古賀196-1	922-2551
御笠コミュニティセンター(御笠出張所)	地図 P45 E-2	吉木2496-1	922-2601
山家コミュニティセンター(山家出張所)	地図 P49 F-1	山家2850-1	926-2809
筑紫コミュニティセンター(筑紫出張所)	地図 P49 D-3	筑紫1571	926-2913
筑紫南コミュニティセンター(筑紫南出張所)	地図 P48 C-3	原田4-16-6	919-8400
市民図書館	地図 P44 B-3	二日市南1-9-2	928-4343
歴史博物館「ふるさと館ちくしの」	地図 P44 B-3	二日市南1-9-1	922-1911
五郎山古墳館	地図 P48 C-3	原田3-9-5	927-3655
子育て支援センター	地図 P44 C-3	石崎1-1-2	922-7287
つどいの広場つくしのこ	地図 P44 B-2	二日市中央5-10-1 クラシオン二日市1F	408-7776
ファミリー・サポート・センターちくしの	地図 P44 C-3	石崎1-1-2	921-1396

名称		住所	電話番号
総合保健福祉センター「カミーリヤ」	地図 P49 D-2	岡田3-11-1	920-8000
勤労青少年ホーム	地図 P48 C-2	諸田169	925-4801
農業者トレーニングセンター	地図 P48 C-2	諸田172	923-6290
筑紫運動広場	地図 P48 C-2	諸田172	925-4801
御笠運動広場	地図 P45 E-2	阿志岐278-1	925-4801
総合公園	地図 P48 A-2	山口382-6 ほか	929-0676
山家スポーツ公園	地図 P49 F-1	山家3745-12	926-6636
竜岩自然の家	地図 P51 E-2	柚須原373-1	921-3455
学校給食共同調理場	地図 P48 C-1	永岡722-1	923-6466
山口浄水場	地図 P50 C-2	山口2066	925-5760
常松浄水場	地図 P45 D-4	常松148	926-2895
美咲隣保館(美咲教育集会所・美咲体育館)	地図 P49 D-2	美咲9-3	926-4136
京町児童センター	地図 P44 C-2	二日市北4-1-5(2F)	922-4919



名称		住所	電話番号
京町隣保館	地図 P44 C-2	二日市北4-1-5(1F)	924-7614
京町隣保館(別館)	地図 P44 C-2	二日市北4-1-3	
永岡隣保館	地図 P48 C-2	永岡1439	922-4826
岡田隣保館	地図 P49 D-2	岡田1-24-2	926-3642
文化会館	地図 P44 C-4	上古賀1-5-1	925-4321
土地開発公社	地図 P44 C-3	石崎1-1-1	923-1111
武蔵財産区営 御前湯	地図 P44 B-3	湯町2-4-12	928-1126
クリーンヒル宝満	地図 P48 B-4	原田1389	926-5300
筑慈苑(斎場)	地図 P49 F-1	山家3745-1	926-1892
山神水道企業団	地図 P48 A-3	山口1917-1	919-5030

保育所・保育園

名称		住所	電話番号
市立二日市保育所	地図 P44 B-3	二日市西2-2-3	922-3344
市立街道保育所	地図 P48 C-1	永岡701-1	922-3077
市立下見保育所	地図 P49 D-2	下見275-1	926-4600
市立京町保育所	地図 P44 C-2	二日市北4-2-5	922-0754
はなぞの保育園	地図 P44 B-3	塔原南2-2-20	925-2011
むさしヶ丘保育園	地図 P44 C-4	立明寺622-1	925-2311
原田保育園	地図 P48 C-3	原田8-4-2	926-4040
あけぼの保育園	地図 P44 C-3	紫4-9-28	925-3232
保育所慈生園	地図 P44 C-4	石崎1-7-12	925-7052
光が丘幼児園	地図 P49 E-3	光が丘3-20-1	926-8080
さくら保育園	地図 P48 C-2	常松339-6	926-6226
あおぞら保育園	地図 P44 C-3	二日市南4-4-12	918-3335
だいいち保育園	地図 P44 C-2	二日市北3-4-1	922-5222
いきいきほいくえん	地図 P44 B-3	二日市西2-14-20	408-6410
リトルワールドちくし保育園	地図 P49 D-3	若江742	408-6388
キッズ・キッズ保育園二日市	地図 P44 B-3	二日市西2-10-5	555-4761
ちくし野こども保育園	地図 P48 C-4	美しが丘南1-12-5	710-1517
のどか保育園	地図 P44 B-3	二日市中央2-10-15	710-3722

幼稚園

名称		住所	電話番号
市立山家幼稚園	地図 P49 F-1	山家4341	926-1283
いしざき幼稚園	地図 P44 C-3	石崎2-12-28	922-2540
筑紫野中央幼稚園	地図 P44 C-4	上古賀3-13-1	924-6909
筑紫野幼稚園	地図 P49 D-3	筑紫1581	926-4976
美しが丘幼稚園	地図 P48 C-4	美しが丘南1-11-1	926-3876
みかさの幼稚園	地図 P45 E-2	阿志岐308-2	925-8160
サルナートの森幼稚園	地図 P49 D-3	光が丘2-2-1	926-2191
だいいち幼稚園	地図 P44 C-2	二日市北3-4-1	922-5125

認定こども園

名称		住所	電話番号
バディスポーツ幼育園	地図 P48 C-3	原田1-11-1	926-1002



市立小・中学校

名称		住所	電話番号
二日市小学校	地図 P44 B-3	二日市西2-2-1	922-3064
二日市東小学校	地図 P44 C-3	紫7-4-1	922-2504
吉木小学校	地図 P45 E-2	吉木2526-2	922-2681
阿志岐小学校	地図 P45 D-3	阿志岐2350	922-2602
山家小学校	地図 P49 F-1	山家4341	926-2819
筑紫小学校	地図 P49 D-2	筑紫531	926-1786
山口小学校	地図 P48 B-2	萩原850-1	922-2554
二日市北小学校	地図 P44 C-3	二日市北8-2-1	922-1611
原田小学校	地図 P49 D-4	美しが丘南2-10-5	926-1156
筑紫東小学校	地図 P49 D-3	光が丘2-3-1	927-1112
天拝小学校	地図 P44 A-3	天拝坂6-1-1	918-6761
二日市中学校	地図 P44 C-3	紫1-6-1	923-2101
筑山中学校	地図 P49 D-2	下見585-1	926-2915
筑紫野中学校	地図 P45 D-4	針摺東4-6-1	925-5502
天拝中学校	地図 P44 C-4	立明寺458-1	922-4631
筑紫野南中学校	地図 P48 C-4	美しが丘南5-9-2	927-3300

高校・大学など

名称		住所	電話番号
県立筑紫高等学校	地図 P45 D-3	針摺東2-4-1	924-1511
県立武蔵台高等学校	地図 P44 A-3	天拝坂5-2-1	925-6441
県立福岡高等視覚特別支援学校	地図 P45 D-4	牛島151	925-3053
県立福岡視覚特別支援学校	地図 P45 D-4	牛島114	924-1101
県立特別支援学校福岡高等学園	地図 P48 A-2	古賀304	921-2244
九州産業大学付属九州産業高等学校	地図 P44 C-3	紫2-5-1	923-3030
福岡常葉高等学校	地図 P48 C-3	筑紫901	926-0731
リンデンホールスクール中高学部	地図 P44 C-2	二日市北3-10-1	929-4558
福岡県農業大学校	地図 P45 F-2	吉木767	925-2403

国・県・その他の機関

名称		住所	電話番号
福岡法務局筑紫支局	地図 P44 B-2	二日市中央5-14-7	922-2881
筑紫税務署	地図 P44 C-4	針摺西1-1-8	923-1400
クリエイション・コア福岡	地図 P44 B-4	上古賀3-2-16	929-2218
福岡県工業技術センター	地図 P44 B-4	上古賀3-2-1	925-7721
福岡県那珂県土整備事務所山神・牛頸・北谷ダム管理出張所	地図 P50 B-3	山口2407	923-1211
福岡県農林業総合試験場	地図 P45 F-2	吉木587	924-2936
福岡県病害虫防除所	地図 P45 F-2	吉木587	924-0062
福岡県立総合射撃場	地図 P51 E-2	柚須原223-25	924-6996
福岡県赤十字血液センター	地図 P44 C-3	上古賀1-2-1	921-1400
福岡県広域森林組合福岡南支店筑紫野支所	地図 P44 C-3	石崎1-1-3	922-2555
筑紫野市ふるさとハローワーク	地図 P44 C-3	石崎1-1-4	919-5562
社会福祉法人筑紫野市社会福祉協議会	地図 P49 D-2	岡田3-11-1	920-8008
公益社団法人筑紫野市シルバー人材センター	地図 P49 D-2	岡田3-11-1	919-7755
公益財団法人筑紫野市文化振興財団	地図 P44 C-4	上古賀1-5-1	925-4321
一般社団法人筑紫野市スポーツ協会	地図 P48 C-2	諸田169	925-4801
筑紫野市商工会	地図 P44 B-3	湯町3-2-5	922-2361
筑紫野市観光協会	地図 P44 B-3	二日市中央1-1-1	922-2421
福岡共同公文書館	地図 P44 C-3	上古賀1-3-1	919-6166

警察

名称		住所	電話番号
筑紫野警察署	地図 P44 C-3	上古賀1-1-1	929-0110
西鉄前交番	地図 P44 B-2	太宰府市朱雀2	929-0110
二日市駅前交番	地図 P44 B-3	二日市中央1-1-10	929-0110
天拝交番	地図 P44 C-4	立明寺474-1	929-0110
原田交番	地図 P48 C-3	原田4-16-3	929-0110
山家駐在所	地図 P49 F-1	山家4757-1	929-0110
御笠駐在所	地図 P45 E-2	吉木2557-7	929-0110
山口駐在所	地図 P48 A-2	山口27-13	929-0110

消防

名称		住所	電話番号
筑紫野太宰府消防組合消防本部	地図 P44 C-4	針摺西1-1-1	924-5034
筑紫野消防署	地図 P44 C-4	針摺西1-1-1	924-5035
筑紫野消防署 南出張所	地図 P48 C-3	原田4-16-1	927-3119

郵便局

名称		住所	電話番号
筑紫野郵便局	地図 P44 C-3	二日市南2-13-15	0570-943-384
朝倉街道郵便局	地図 P44 C-4	針摺西1-5-5	923-0991
筑紫野桜台郵便局	地図 P48 C-2	桜台2-22-6	922-2611
筑紫野筑紫ヶ丘郵便局	地図 P49 D-3	筑紫802-1	926-0426
筑紫野光が丘郵便局	地図 P49 D-3	光が丘4-3-3	926-0511
筑紫野本町郵便局	地図 P44 B-2	二日市中央5-8-1	923-0996
筑紫野山口郵便局	地図 P48 B-2	古賀406-10	923-0993
原田郵便局	地図 P48 C-3	原田4-16-2	926-0998
二日市温泉郵便局	地図 P44 B-3	二日市西2-1-12	923-0990
御笠郵便局	地図 P45 E-2	吉木2512-6	923-0994
むさしヶ丘団地簡易郵便局	地図 P48 B-2	むさしヶ丘2-29-1	924-4664
山家郵便局	地図 P49 E-1	山家5176-2	926-0995
針摺東郵便局	地図 P48 C-1	針摺東3-5-17	928-1129

生活・交通

名称		住所	電話番号
九州電力株式会社福岡南営業所	地図 P44 B-3	二日市西1-6-5	0120-639-460
筑紫ガス株式会社	地図 P44 C-3	紫2-12-10	923-3111
筑紫農業協同組合（JA筑紫）	地図 P44 A-2	杉塚3-3-10	924-1311
JR九州 二日市駅	地図 P44 B-3	二日市中央1-1-1	—
JR九州 天拝山駅	地図 P44 C-4	立明寺643-2	—
JR九州 原田駅	地図 P48 C-3	原田2243-1	—
JR九州 筑前山家駅	地図 P49 E-1	山家4928	—
西鉄 二日市駅	地図 P44 B-2	二日市中央6-1-1	—
西鉄 紫駅	地図 P44 C-3	紫2-1-1	—
西鉄 朝倉街道駅	地図 P44 C-4	針摺中央2-16-1	—
西鉄 桜台駅	地図 P48 C-2	桜台2-1-1	—
西鉄 筑紫駅	地図 P49 D-2	筑紫2-2	—
西日本鉄道株式会社原車庫	地図 P45 D-1	原836-1	—
筑紫野インターチェンジ料金所	地図 P44 B-4	古賀571-1	—



自治公民館

二日市コミュニティ

名称		住所	電話番号
六　反	地図 P46 B-3	塔原東1-2-20	924-6969
本　町	地図 P46 B-2	二日市中央5-5-14	—
入　舟		（公民館なし）	—
中　央	地図 P46 B-3	二日市中央3-5-7（3地区で1館）	—
栄　町	地図 P46 B-3		
昭　和	地図 P46 B-3		
次　田	地図 P46 B-3	二日市西1-3-5	—
大　坪	地図 P46 B-3	二日市西4-8-27	—
鳥　居	地図 P46 B-3	二日市西2-4-3	—
湯　町	地図 P46 B-3	湯町2-4-13	924-6968
武　蔵	地図 P46 B-4	武蔵3-2-10	924-4935
上古賀	地図 P46 B-4	上古賀3-2-27	928-0490

二日市北コミュニティ

名称		住所	電話番号
宮田町	地図 P46 C-2	二日市北1-25-1	925-5251
京　町	地図 P46 C-2	二日市北4-4-14	921-3139
曙　町	地図 P46 C-3	二日市北8-5-8	922-9718
松ヶ浦	地図 P46 C-3	紫1-8-2	925-0862

天拝コミュニティ

名称		住所	電話番号
杉　塚	地図 P46 B-3	杉塚2-9-8	710-2727
北杉塚	地図 P46 A-2	杉塚7-7-18	—
塔　原	地図 P46 B-3	塔原西2-16-1	408-1773
大　門	地図 P46 B-3	塔原南2-9-1	928-6116
天拝坂	地図 P46 A-3	天拝坂6-2-5	929-3040

二日市東コミュニティ

名称		住所	電話番号
紫	地図 P46 C-3	紫1-20-11	921-1321
天　神	地図 P46 C-3	二日市中央2-12-16	—
旭東（旭町）	地図 P46 C-3	二日市中央1-7-20（2地区で1館）	—
旭東（東町）	地図 P46 C-3		
東新町	地図 P46 C-3	紫7-5-10	924-4974
紫ヶ丘	地図 P46 C-3	紫5-5-20	922-3917
石　崎	地図 P46 C-3	石崎2-5-1	403-1320
若葉中原（若葉）	地図 P46 C-3	石崎3-14-1（2地区で1館）	921-9200
若葉中原（中原）	地図 P46 C-3		
針　摺	地図 P46 C-4	針摺中央2-8-16	925-4441
針摺分館	地図 P46 C-4	針摺中央2-5-26	—
針摺東	地図 P47 D-3	針摺東3-1-3	925-4729
俗明院	地図 P46 C-4	俗明院1-11-12	921-3583
朝倉街道団地	地図 P47 D-4	針摺南2-12-24	—

山口コミュニティ

名称		住所	電話番号
平等寺	地図 P50 B-3	平等寺793-2	—
山　口	地図 P48 A-3	山口1912-1	—
萩　原	地図 P48 B-2	萩原763-1	—
古　賀	地図 P48 B-1	古賀675-1	—
立明寺	地図 P48 B-1	立明寺432-1	—
むさしヶ丘	地図 P48 B-2	むさしヶ丘2-28-23	922-9796



御笠コミュニティ

名称	住所	電話番号
柚須原 地図P51 E-2	柚須原152-10	—
香　園 地図P51 E-2	香園159	—
本道寺 地図P51 D-2	本道寺91-7	—
大　石 地図P47 F-1	大石714-2	—
原 地図P47 D-1	原405-1	—
宮の森 地図P47 D-1	原714-19	925-8719
ゴルフ場団地	（公民館なし）	—
みかさ台 地図P47 E-2	吉木2331-28	922-9435
西吉木 地図P47 E-2	吉木2431-1	—
東吉木 地図P47 E-2	吉木1005-5	—
上阿志岐東 地図P47 E-2	阿志岐228	—
上阿志岐西 地図P47 D-2	阿志岐2468-2	—
中阿志岐 地図P47 E-3	阿志岐835-4	—
下阿志岐 地図P47 E-3	阿志岐1512-3	—
天　山 地図P47 E-4	天山560-5	—
牛　島 地図P47 D-4	牛島330-70	—

山家コミュニティ

名称	住所	電話番号
山家1区 地図P51 F-3	山家615-6	—
山家2区 地図P51 E-3	山家1265-4	—
山家3区 地図P51 E-4	山家3065-1	—
山家中央区 地図P49 F-1	山家4525-8	—
山家6区 地図P49 F-1	山家4758-4	—
山家7区 地図P49 F-1	山家5177-4	—
山家8区 地図P49 E-1	山家5163-1	—
山家9区 地図P49 E-1	山家5474	—

筑紫コミュニティ

名称	住所	電話番号
城　山 地図P48 C-2	筑紫1125-1	—
筑　紫 地図P49 D-3	筑紫1615	926-5577
ちくしヶ丘 地図P49 D-3	筑紫667-204	—
ちくし台 地図P48 C-2	筑紫117-105	—
下　見 地図P49 D-2	下見347-4	—
美　咲	（公民館なし）	—
岡　田 地図P49 D-2	岡田2-22-1	926-6588
諸　田 地図P49 D-2	諸田118	—
常　松 地図P48 C-2	常松357-1	926-8882
永　岡 地図P48 C-1	永岡596-4	922-9873
桜　台 地図P48 C-2	桜台1-270-17	—
筑紫駅前通 地図P49 D-3	筑紫駅前通1-136-2	927-1696
若　江 地図P49 D-3	若江536	926-4974

筑紫南コミュニティ

名称	住所	電話番号
原　田 地図P48 C-3	原田4-12-1	926-1800（原田公民館）分館利用などの問い合わせも原田公民館まで
上原田分館 地図P48 C-4	原田2180	
原田新町分館 地図P48 C-3	原田7-10-7	
原田東分館 地図P49 D-4	原田427-5	
光が丘 地図P49 D-3	光が丘4-4-1	926-2775
隈 地図P49 D-3	隈177-1	—
西小田 地図P49 E-3	西小田736-5	—
馬　市 地図P49 F-4	西小田64-30	—
美しが丘北 地図P49 D-3	美しが丘北3-3-2	926-7034
美しが丘南 地図P49 D-4	美しが丘南3-501-64	927-0885

