

広告

筑紫野市


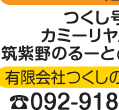


コミュニティバス
カミーリヤバスと
御笠自治会
のるーと
ご利用案内

R8年度版



- 1P～ 2P 定時運行バスのご利用について
- 3P～ 4P 筑紫野市コミュニティバス「つくし号」
- 5P～ 6P カミーリヤ巡回福祉バス [二日市北コース・二日市南コース 5-6P]
- 7P～ 8P 御笠自治会バス [宝満川東ルート・宝満川西ルート 7-8P]
- 9P～10P 路線図 [筑紫野市コミュニティバス「つくし号」・カミーリヤ巡回福祉バス・御笠自治会バス]
- 11P～18P AI オンデマンドバス「筑紫野のるーと」 [筑紫野のるーと] 専用乗り場マップ 13-18P]
- 19P～22P 「筑紫野のるーと」定時運行便路線図・時刻表 [山家地域] [筑紫・筑紫南地域]

運行状況・忘れ物に関するお問い合わせ

 Chikushino City つくし号 カミーリヤバス 筑紫野のるーと(忘れ物のみ) 有限会社つくしの観光バス ☎092-918-2288	 御笠自治会バス 御笠まちづくり協議会 ☎092-408-6026	 筑紫野のるーと 筑紫野市 ☎092-923-1111	 Chikushino City
--	---	---	--

1. 筑紫野市コミュニティバス「つくし号」の利用案内

- ※ 平日、土曜日、日曜日、祝日にかかわらず、同じダイヤで毎日運行します。(年中無休)
- ※ 車内で両替ができます。(1,000円札、500円玉、100円玉)
- ※ 交通系ICカード(nimoca、SUGOCA等)は利用できません。
- ※ キャッシュレス決済「PayPay」が利用できます。
- ※ 車いすの方も乗車できます。
- ※ 運賃表

区分	運賃	対象	備考
おとな	150円	中学生以上	
こども	100円	小学生以下	小学生未満は保護者1名につき3名まで無料です。
障がい者	100円	障がいがある方	次のいずれかの提示が必要です。 ※身体障害者手帳、療育手帳、精神障害者保健福祉手帳、マイナポータルと連携した障害者手帳アプリ「ミライID」

※割引運賃で乗車される方は、運賃をお支払いになる前に乗務員にお知らせください。



2. カミーリヤ巡回福祉バスの利用案内

- ※ 市の公共施設の利用や、コミュニティバス「つくし号」との乗り継ぎをされる方は、どなたでも**無料**で乗車できます。
- ※ 運行日は火曜日から日曜日で、月曜日は運休します。
- ※ 年末年始(12月28日から1月3日まで)は運行しません。
- ※ 車いすでのご利用はできません。



3. 御笠自治会バスの利用案内

- ※ 平日、土曜日、日曜日、祝日にかかわらず、同じダイヤで毎日運行します。
- ※ 車内での両替、および交通系ICカード(nimoca、SUGOCA等)は利用できません。
- ※ 車いすでのご利用はできません。
- ※ 運賃表

区分	運賃	備考
おとな	200円	下記以外のすべての利用者
こども	100円	小学生以下の人
障がい者	100円	・身体障害者手帳、療育手帳、精神障害者保健福祉手帳、マイナポータルと連携した障害者手帳アプリ「ミライID」のいずれかを提示
100円区間	100円	宝満川東ルート「柚須原」から「大石」、「吉木入口」間で乗降する方
カミーリヤ利用者	無料	「カミーリヤ」で乗降する方

※割引運賃で乗車される方は、運賃をお支払いになる前に乗務員にお知らせください。

◆御笠自治会バス北行き第4便の一部区間の電話予約方法

時刻表(16ページ)に☞マークのあるバス停は、**予約時のみ**運行します。

【予約方法】

1. 利用する1週間前から当日15時までに御笠まちづくり協議会に電話予約してください。
TEL 092-408-6026(受付時間: 9時~15時 ※土日祝日、年末年始を除く)
 2. 予約時に「お名前」、「電話番号」、「利用する日」、「乗車する停留所と降車する停留所」をお伝えください。
 3. 利用する当日、予約した時刻の5~10分前に停留所でお待ちください。
- ※キャンセルや予約を変更する場合は、再度「御笠まちづくり協議会」に連絡してください。



4. バス同士の乗り継ぎの案内

筑紫野市コミュニティバス「つくし号」とカミーリヤバス、御笠自治会バスは、下記の乗り継ぎ拠点での乗り換えが可能なダイヤとなっています。

◆つくし号とカミーリヤバスの乗り継ぎ拠点

カミーリヤバス各コースの以下のバス停で、つくし号への乗り換えが可能です。

コース名	カミーリヤバスのバス停名	つくし号のバス停名
二日市北コース	JR二日市駅前	JR二日市駅
二日市南コース	●二日市南コースは、バスを乗り換えることなく市役所や生涯学習センターなどの公共施設をご利用いただけます。	

◆つくし号と御笠自治会バスの乗り継ぎ拠点

宝満川東・西ルートのいずれも、「カミーリヤ」でつくし号への乗り換えが可能です。

※記載のバスは、道路状況や台風、積雪時等、天候の状況などにより、到着の遅れや運休する場合がございます。運休等の最新情報は、市ホームページに掲載します。



筑紫野市コミュニティバス

つくし号

運行日：月曜～日曜(毎日運行)

運賃：一律150円

※小学生以下、障がい者は100円

※小学生未満は保護者1名につき3名まで無料



●筑紫野市コミュニティバス「つくし号」時刻表

停留所	第1便	第2便	第3便	第4便	第5便	第6便	第7便	第8便	第9便
カミーリヤ	9:00	10:00	11:00	13:00	14:00	15:00	16:00	17:00	18:00
筑紫駅西口	9:05	10:05	11:05	13:05	14:05	15:05	16:05	17:05	18:05
農業者トレーニングセンター	9:09	10:09	11:09	13:09	14:09	15:09	16:09	17:09	18:09
永岡	9:11	10:11	11:11	13:11	14:11	15:11	16:11	17:11	18:11
福大筑紫病院	9:14	10:14	11:14	13:14	14:14	15:14	16:14	17:14	18:14
筑紫野市役所	9:18	10:18	11:18	13:18	14:18	15:18	16:18	17:18	18:18
JR 二日市駅	9:23	10:23	11:23	13:23	14:23	15:23	16:23	17:23	18:23
二日市西一丁目	9:26	10:26	11:26	13:26	14:26	15:26	16:26	17:26	18:26
二日市温泉	9:28	10:28	11:28	13:28	14:28	15:28	16:28	17:28	18:28
生涯学習センター	9:30	10:30	11:30	13:30	14:30	15:30	16:30	17:30	18:30
済生会病院	9:33	10:33	11:33	13:33	14:33	15:33	16:33	17:33	18:33
筑紫野市役所	9:38	10:38	11:38	13:38	14:38	15:38	16:38	17:38	18:38
朝倉街道駅	9:42	10:42	11:42	13:42	14:42	15:42	16:42	17:42	18:42
ゆめタウン	9:46	10:46	11:46	13:46	14:46	15:46	16:46	17:46	18:46
カミーリヤ	9:50	10:50	11:50	13:50	14:50	15:50	16:50	17:50	18:50

※筑紫野市役所には2回停車します。

◆カミーリヤバスとの乗り換え案内

乗り換え先のバス	乗り換えのバス停と時刻				
	つくし号			カミーリヤバス	
二日市北コース (左回り)	JR 二日市駅 着	10:23	➡	10:52	JR 二日市駅前 発
二日市北コース (右回り)	JR 二日市駅 着	13:23	➡	13:33	JR 二日市駅前 発
		16:23	➡	16:33	

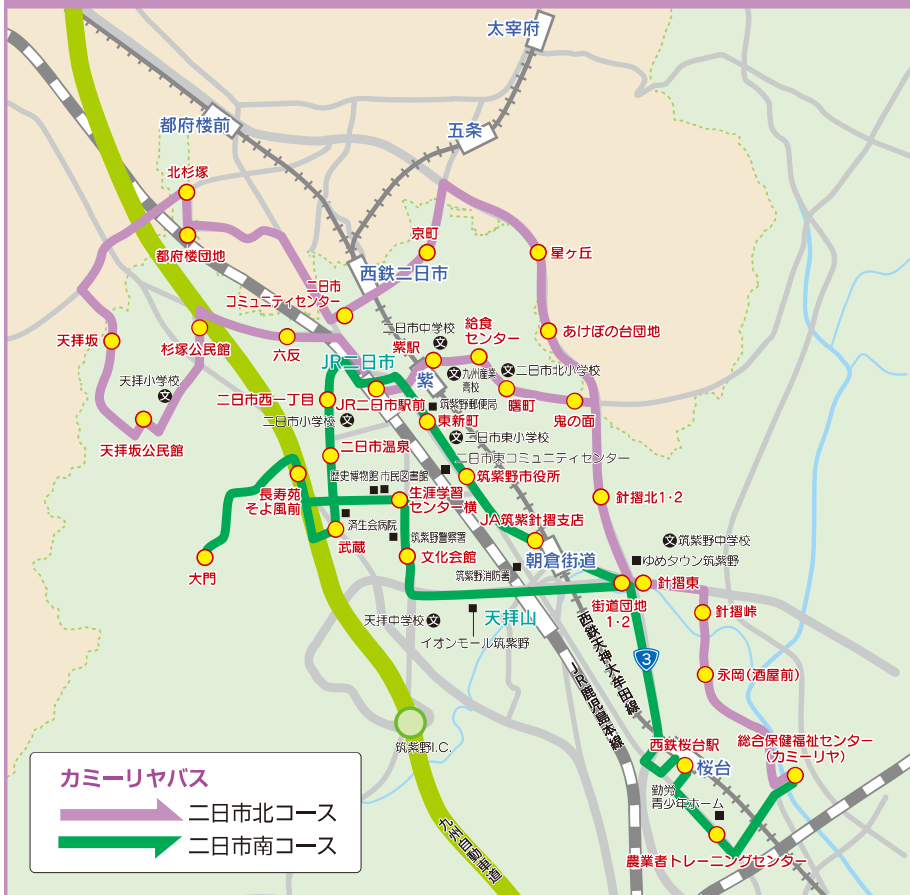
◆御笠自治会バスとの乗り換え案内

乗り換え先のバス	乗り換えのバス停と時刻				
	つくし号			御笠自治会バス	
宝満川東コース	カミーリヤ 着	10:50	➡	11:14	カミーリヤ 発
宝満川西コース } 共通		14:50	➡	15:17	

カミーリヤバス 二日市北コース 二日市南コース

運行日:火曜～日曜
(月曜日は運休)

運賃:無料



◆乗り降りができるバス停【二日市北コース】

停留所	備考
総合保健福祉センター(カミーリヤ)	カミーリヤの利用や、コミュニティバスとの乗り継ぎをされる方は乗降できます。
京町	京町児童センターや京町隣保館を利用の方は乗降できます。
二日市コミュニティセンター	二日市コミュニティセンターを利用の方は乗降できます。
JR二日市駅前	コミュニティバスとの乗り継ぎをされる方は乗降できます。

◆乗り降りができるバス停【二日市南コース】

停留所	備考
総合保健福祉センター(カミーリヤ)	カミーリヤの利用や、コミュニティバスとの乗り継ぎをされる方は乗降できます。
農業者トレーニングセンター	農業者トレーニングセンターや、勤労青少年ホームを利用の方は乗降できます。
筑紫野市役所	筑紫野市役所、二日市東コミュニティセンターの利用や、コミュニティバスとの乗り継ぎをされる方は乗降できます。
JR二日市駅前	コミュニティバスとの乗り継ぎをされる方は乗降できます。
生涯学習センター横	生涯学習センター、市民図書館、歴史博物館の利用や、コミュニティバスとの乗り継ぎをされる方は乗降できます。
文化会館	文化会館を利用の方は乗降できます。

◆カミーリヤバス【二日市北コース】時刻表

左回り		右回り	
停留所	第1便	停留所	第2便
総合保健福祉センター	10:05	総合保健福祉センター	13:09
永岡(酒屋前)	10:08	永岡(酒屋前)	13:12
針摺峠	10:09	針摺峠	13:13
針摺東	10:11	針摺東	13:15
針摺北1	10:14	針摺北1	13:19
あけぼの台団地	10:17	あけぼの台団地	13:22
星ヶ丘	10:19	鬼の面	13:27
京町	10:22	曙町	13:28
二日市コミュニティセンター	10:26	給食センター	13:29
都府楼団地	10:32	紫駅	13:30
北杉塚	10:35	JR二日市駅前	13:33
天拝坂	10:39	六反	13:37
天拝坂公民館	10:41	杉塚公民館	13:39
杉塚公民館	10:44	天拝坂公民館	13:44
六反	10:46	天拝坂	13:46
JR二日市駅前	10:52	北杉塚	13:52
紫駅	10:55	都府楼団地	13:53
給食センター	10:58	二日市コミュニティセンター	14:00
曙町	10:59	京町	14:03
鬼の面	11:00	星ヶ丘	14:06
針摺北2	11:03	針摺北2	14:10
針摺東	11:05	針摺東	14:13
針摺峠	11:06	針摺峠	14:14
永岡(酒屋前)	11:07	永岡(酒屋前)	14:15
総合保健福祉センター	11:10	総合保健福祉センター	14:18

◆コミュニティバス「つくし号」との乗り換え案内

乗り換えのバス停と時刻			
カミーリヤバス		つくし号	
JR二日市駅前 着	10:52	→	11:23 JR二日市駅 発

◆カミーリヤバス【二日市南コース】時刻表

左回り			右回り		
停留所	第1便	第4便	停留所	第2便	第3便
総合保健福祉センター	9:00	18:00	総合保健福祉センター	11:40	14:40
農業者トレーニングセンター	9:03	18:03	農業者トレーニングセンター	11:43	14:43
西鉄桜台駅	9:05	18:05	西鉄桜台駅	11:45	14:45
街道団地1	9:07	18:07	街道団地1	11:49	14:49
J A 筑紫針摺支店	9:12	18:12	文化会館	11:54	14:54
筑紫野市役所	9:15	18:15	生涯学習センター横	11:57	14:57
東新町	9:17	18:17	大門	12:03	15:03
JR二日市駅前	9:20	18:20	長寿苑そよ風前	12:05	15:05
二日市西一丁目	9:23	18:23	武蔵	12:07	15:07
二日市温泉	9:25	18:25	二日市温泉	12:09	15:09
大門	9:31	18:31	二日市西一丁目	12:11	15:11
長寿苑そよ風前	9:33	18:33	JR二日市駅前	12:16	15:16
武蔵	9:35	18:35	東新町	12:18	15:18
生涯学習センター横	9:40	18:40	筑紫野市役所	12:20	15:20
文化会館	9:43	18:43	J A 筑紫針摺支店	12:23	15:23
街道団地2	9:46	18:46	街道団地2	12:29	15:29
西鉄桜台駅	9:50	18:50	西鉄桜台駅	12:32	15:32
農業者トレーニングセンター	9:52	18:52	農業者トレーニングセンター	12:34	15:34
総合保健福祉センター	9:55	18:55	総合保健福祉センター	12:37	15:37

※二日市南コースは、バスを乗り換えることなく市役所や生涯学習センターなどの公共施設をご利用いただけます。

御笠自治会バス 宝満川東ルート 宝満川西ルート

運行日:月曜～日曜(毎日運行)
運賃:おとな200円・こども100円
障がい者100円

100円区間
※宝満川東ルート「袖須原」～「大石」「吉木入口」間で乗車する人
※「カミーリヤ」での乗降は無料



◆コミュニティバス「つくし号」との乗り換え案内

乗り換えのバス停と時刻			
御笠自治会バス		つくし号	
カミーリヤ 着 (東・西ルート共通)	9:43	→	10:00
	14:37	→	15:00
			カミーリヤ 発



宝満川東ルート北行き (カミーリヤ～袖須原)

停留所	1便	2便	3便	4便
カミーリヤ	11:14	12:40	15:17	16:47
ゆめタウン	11:19	12:45	15:22	16:52
筑紫野中学校入口	11:21	12:47	15:24	16:54
視覚特別支援学校前	11:22	12:48	15:25	16:55
天山公民館	11:24	12:50	15:27	16:57
西方寺前	11:25	12:51	15:28	16:58
下阿志岐 JA	11:27	12:53	15:30	17:00
中阿志岐	11:28	12:54	15:31	17:01
園徳寺入口	11:28	12:54	15:31	17:01
上阿志岐東	11:29	12:55	15:32	17:02
あんずの直売所	11:30	12:56	15:33	17:03
吉木入口	11:33	12:59	15:36	17:06
御笠コミュニティセンター	11:42	13:08	15:45	17:15
東吉木公民館	11:45	13:11	15:48	17:18
東吉木清水	11:46	13:12	15:49	17:19
東吉木小浦	11:48	13:14	15:51	17:21
東吉木田代	11:49	13:15	15:52	17:22
東吉木公民館	11:51	13:17	15:54	17:24
東吉木清水	11:52	13:18	15:55	17:25
御笠コミュニティセンター	7:45	9:17	10:38	14:11
吉木入口	9:18	10:39	14:12	
あんずの直売所	9:20	10:41	14:14	
上阿志岐東	9:21	10:42	14:15	
園徳寺入口	9:22	10:43	14:16	
中阿志岐	9:22	10:43	14:16	
下阿志岐 JA	9:24	10:45	14:18	
西方寺前	9:25	10:46	14:19	
天山公民館	9:26	10:47	14:20	
視覚特別支援学校前	9:29	10:50	14:23	
筑紫野中学校北	7:54			
ゆめタウン	9:33	10:54	14:27	
筑紫野中学校入口	9:35	10:56	14:29	
カミーリヤ	9:43	11:04	14:37	

宝満川東ルート南行き (袖須原～カミーリヤ)

停留所	1便	2便	3便	4便
袖須原	7:29	8:48	10:09	13:42
袖須原北	7:30			
竜岩自然の家	7:34	8:51	10:12	13:45
香園	7:34	8:51	10:12	13:45
原ノ田	7:36	8:53	10:14	13:47
大原	7:37	8:54	10:15	13:48
本道寺入口	7:38	8:55	10:16	13:49
大石記念碑		8:57	10:18	13:51
大石公民館		8:58	10:19	13:52
大石		8:59	10:20	13:53
葉光ヶ丘①		9:00	10:21	13:54
葉光ヶ丘②		9:01	10:22	13:55
まほろば公園前		9:02	10:23	13:56
葉光ヶ丘③		9:03	10:24	13:57
東吉木田代		9:04	10:25	13:58
東吉木小浦		9:05	10:26	13:59
東吉木公民館		9:06	10:27	14:00
東吉木清水		9:08	10:29	14:02
御笠コミュニティセンター	7:45	9:17	10:38	14:11
吉木入口	9:18	10:39	14:12	
あんずの直売所	9:20	10:41	14:14	
上阿志岐東	9:21	10:42	14:15	
園徳寺入口	9:22	10:43	14:16	
中阿志岐	9:22	10:43	14:16	
下阿志岐 JA	9:24	10:45	14:18	
西方寺前	9:25	10:46	14:19	
天山公民館	9:26	10:47	14:20	
視覚特別支援学校前	9:29	10:50	14:23	
筑紫野中学校北	7:54			
ゆめタウン	9:33	10:54	14:27	
筑紫野中学校入口	9:35	10:56	14:29	
カミーリヤ	9:43	11:04	14:37	

※1 東ルート南行き第1便は、土日祝日は運休します。
また、「遠距離遊学バス券」呈示者の乗車が優先です。

※2 土日祝日は、袖須原北には停車しません。
※マークは、予約時のみ運行します。電話番号 092-408-6026
(受付時間:9時～15時 ※土日祝日、年末年始を除く)

宝満川西ルート南行き (石坂団地～カミーリヤ)

停留所	1便	2便	3便
石坂団地	8:54	10:15	13:48
ロータリー横	8:55	10:16	13:49
ゴルフ場団地	8:55	10:16	13:49
宮の森東	8:56	10:17	13:50
宮の森第4公園前	8:57	10:18	13:51
宮の森上	8:57	10:18	13:51
宮の森中央	8:58	10:19	13:52
宮の森下	8:58	10:19	13:52
宮の森公民館前	8:58	10:19	13:52
ダイヤレックス前	8:59	10:20	13:53
原	9:01	10:22	13:55
原公民館前	9:02	10:23	13:56
都坂団地	9:03	10:24	13:57
都坂団地中央	9:03	10:24	13:57
都坂団地上	9:04	10:25	13:58
みかさ台入口	9:05	10:26	13:59
みかさ台団地中央	9:05	10:26	13:59
みかさ台団地	9:06	10:27	14:00
みかさ台公民館	9:07	10:28	14:01
御笠コミュニティセンター	9:16	10:37	14:10
吉木入口	9:17	10:38	14:11
あんずの直売所	9:19	10:40	14:13
仲よし公園前	9:22	10:43	14:16
給水塔前	9:23	10:44	14:17
給水塔入口	9:23	10:44	14:17
上阿志岐西公民館前	9:24	10:45	14:18
朝香入口	9:25	10:46	14:19
朝香中央	9:25	10:46	14:19
向原3組入口	9:27	10:48	14:21
向原	9:29	10:50	14:23
牛島入口	9:30	10:51	14:24
牛島公民館	9:31	10:52	14:25
ゆめタウン	9:34	10:55	14:28
筑紫野中学校入口	9:36	10:57	14:30
カミーリヤ	9:43	11:04	14:37

宝満川西ルート北行き (カミーリヤ～石坂団地)

停留所	1便	2便	3便	4便
カミーリヤ	11:14	12:40	15:17	16:47
ゆめタウン	11:19	12:45	15:22	16:52
筑紫野中学校入口	11:21	12:47	15:24	16:54
牛島公民館	11:22	12:48	15:25	16:55
牛島入口	11:23	12:49	15:26	16:56
向原	11:24	12:50	15:27	16:57
向原3組入口	11:26	12:52	15:29	16:59
朝香中央	11:29	12:55	15:32	17:02
朝香入口	11:29	12:55	15:32	17:02
上阿志岐西公民館前	11:30	12:56	15:33	17:03
仲よし公園前	11:31	12:57	15:34	17:04
給水塔前	11:31	12:57	15:34	17:04
給水塔入口	11:32	12:58	15:35	17:05
あんずの直売所	11:35	13:01	15:38	17:08
吉木入口	11:38	13:04	15:41	17:11
御笠コミュニティセンター	11:47	13:13	15:50	17:20
みかさ台公民館	11:48	13:14	15:51	17:21
みかさ台団地	11:49	13:15	15:52	17:22
みかさ台団地中央	11:49	13:15	15:52	17:22
みかさ台入口	11:49	13:15	15:52	17:22
都坂団地	11:50	13:16	15:53	17:23
都坂団地上	11:50	13:16	15:53	17:23
都坂団地中央	11:51	13:17	15:54	17:24
原公民館前	11:52	13:18	15:55	17:25
原	11:53	13:19	15:56	17:26
ダイヤレックス前	11:55	13:21	15:58	17:28
宮の森東	11:56	13:22	15:59	17:29
宮の森第4公園前	11:57	13:23	16:00	17:30
宮の森上	11:57	13:23	16:00	17:30
宮の森中央	11:58	13:24	16:01	17:31
宮の森下	11:58	13:24	16:01	17:31
宮の森公民館前	11:58	13:24	16:01	17:31
ゴルフ場団地	11:59	13:25	16:02	17:32
ロータリー横	11:59	13:25	16:02	17:32
石坂団地	12:04	13:30	16:07	17:37

※マークは、予約時のみ運行します。電話番号 092-408-6026
(受付時間:9時～15時 ※土日祝日、年末年始を除く)



筑紫野市コミュニティバス「つくし号」
カミーリヤ巡回福祉バス・御笠自治会バス

路線図



バスの種類ごとに
バス停が違います

つくし号

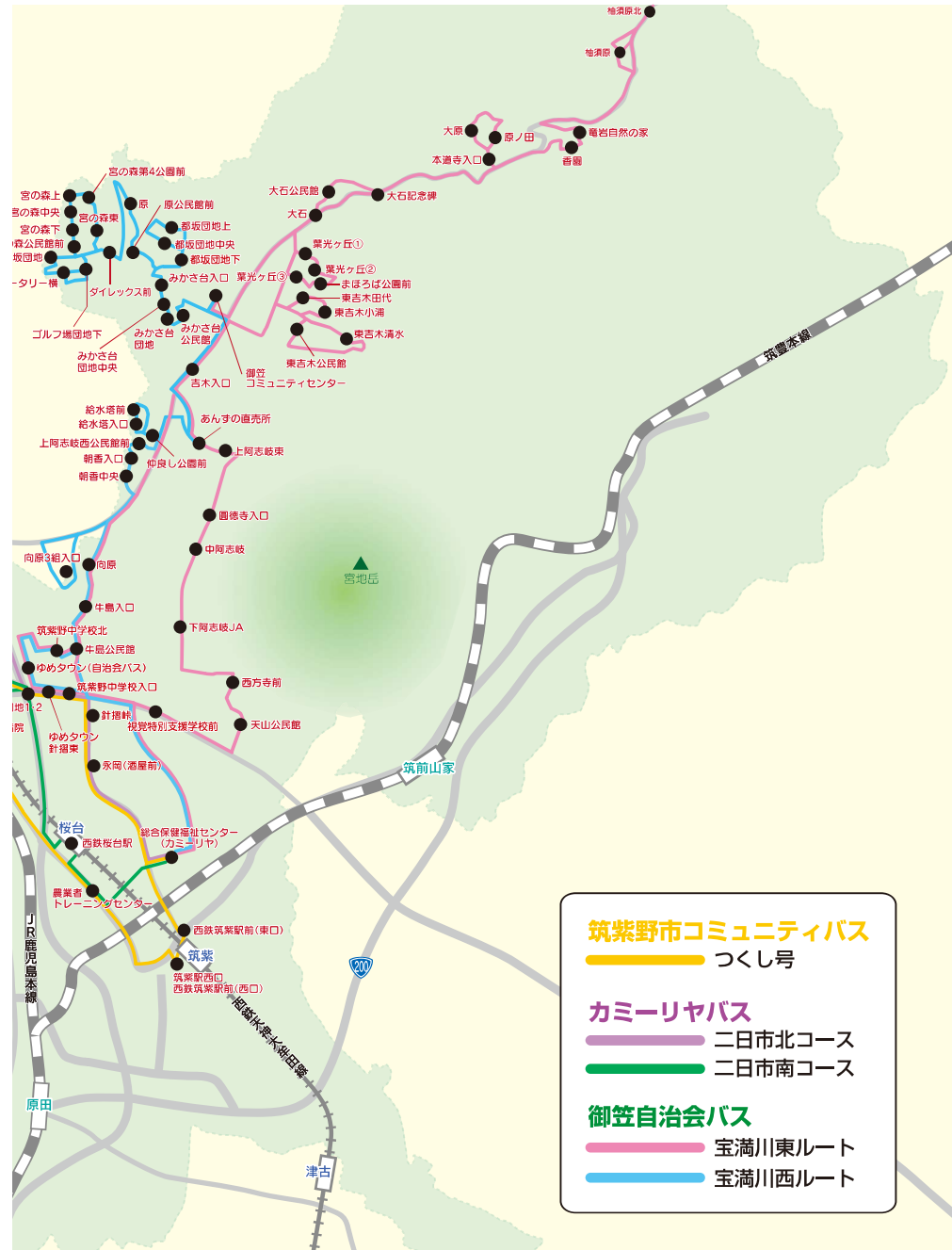
カミーリヤバス

御笠自治会バス

土台型

もしくは

路面表示型



筑紫野市コミュニティバス

- つくし号
- カミーリヤバス
- 二日市北コース
- 二日市南コース
- 御笠自治会バス
- 宝満川東ルート
- 宝満川西ルート

いつもの街に、いつでものーと

AI オンデマンドバス

「筑紫野のーと」



AI オンデマンドバス「のーと」とは？

従来のバスのように時刻表や決まった運行ルートがなく、AI（人工知能）が予約の状況に応じて運行ルートを考えながら走行する乗合バスです。



運行時間

(山口地域) 7:30~18:30 毎日運行
 (山家地域) 9:00~17:00 毎日運行
 (筑紫・筑紫南地域) 9:00~17:00 毎日運行
 ※お盆期間(8/13~15)、年末年始(12/29~1/3)は運休
 ※平日・土曜の朝夕のみ定時運行便があります。
 詳細は P19~P22 をご覧ください。

運行区域

山口地域、山家地域、筑紫・筑紫南地域
 ※それぞれの地域で設定されている市街地地域への移動も可能です。
 詳細は P13~P18 の地図をご覧ください。

利用方法

利用方法を YouTube で確認できます。

車両 / 定員 ワンボックスカー / 8名

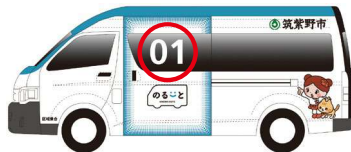
車体の号車番号を確認の上、乗車ください。



配車予約編



乗り方・降り方編



利用の流れ

車椅子やベビーカーを利用のお客様は、折り畳んで所定の荷物置き場に収納することで乗車いただけます。乗ったままの状態での乗車はできませんのでご了承ください。



呼ぶ

電話、LINE またはアプリで配車予約

来る

指定された時間に乗り場へ

乗る

運転手に予約番号を伝えて乗車
 ※予約番号は会員登録時の電話番号下 4 桁

払う

乗車時に運賃をお支払い



【サービス・運行状況・忘れ物に関するお問い合わせ先】

筑紫野市役所 企画政策部 企画政策課 ☎ 092-923-1111 (受付時間 平日 8:30~17:00)



電話で予約 (6日前から予約受付)

※受付時間 平日 9:00~17:00 (土日祝の電話予約は不可)

* 予約時に伝える内容 会員登録の有無、電話番号の下 4 桁、氏名、乗降希望場所、乗車希望時間、乗車人数、乗車区分 (大人、小児等)

【予約専用】 ☎ 050-3097-3631

初回予約時に会員登録を行います。携帯電話番号の登録・電話をお願いします。

のーとアプリ・LINE で予約 (24 時間受付)

※6 日前から乗車直前まで予約可能

【のーとアプリで予約】



「のーと」のアプリ登録・利用方法は、YouTube でご覧いただけます。「のーとチャンネル」で検索

のーとチャンネル



Apple と Apple のロゴは、米国およびその他の国で登録された Apple Inc. の商標です。Google Play および Google Play ロゴは、Google LLC の商標です。

【LINE で予約】

二次元コード読み取り

LINE アカウントとの連携で簡単登録

出発地と目的地を検索

予約内容を LINE のメッセージで受信

のーと専用のりばから乗車



* 乗降場所は路面シート・看板・バス停等のシールが目印

のーとアプリ、LINE 利用者限定
600 円割引クーポンプレゼント!!
 クーポンプレゼントはお一人 1 回となります。

【のーとアプリ利用者】
 ① ホーム画面左上 ② マークをタップ
 ③ 「プロモーションコード」を選択
 ④ 「のーと」と入力してクーポン GET!

【LINE 利用者】
 LINE で初めて予約後、約 1 週間程度でクーポンが付与されます。

運賃

大人 (中学生以上)	300 円 (筑紫野市役所またはカミリーヤで乗降する場合は 150 円)
障がい者*	100 円 (同乗の介助者も 1 名まで 100 円)
小学生	100 円
乳幼児 (未就学児) 遠距離通学の対象生徒・児童	無料

※次のいずれかの提示が必要です。「身体障害者手帳」「療育手帳」「精神障害者保健福祉手帳」マイナポータルと連携した障害者手帳「ミライロ ID」

■ 運賃の支払いには、現金、交通系 IC カード (nimoca 等)、クレジットカード※1※2、二次元コード※2 または流通系電子マネー※2 が利用できます。

※1 クレジットカードはのーとアプリ上で事前に登録が必要です。
 ※2 1号車はクレジットカード、二次元コードおよび流通系電子マネーでの車内支払いに対応しておりません。

■ 車内には両替機および交通系 IC カードのチャージ機はございません。おつりのないように運賃を準備いただくか、事前に交通系 IC カードへのチャージ (入金) をお願いします。

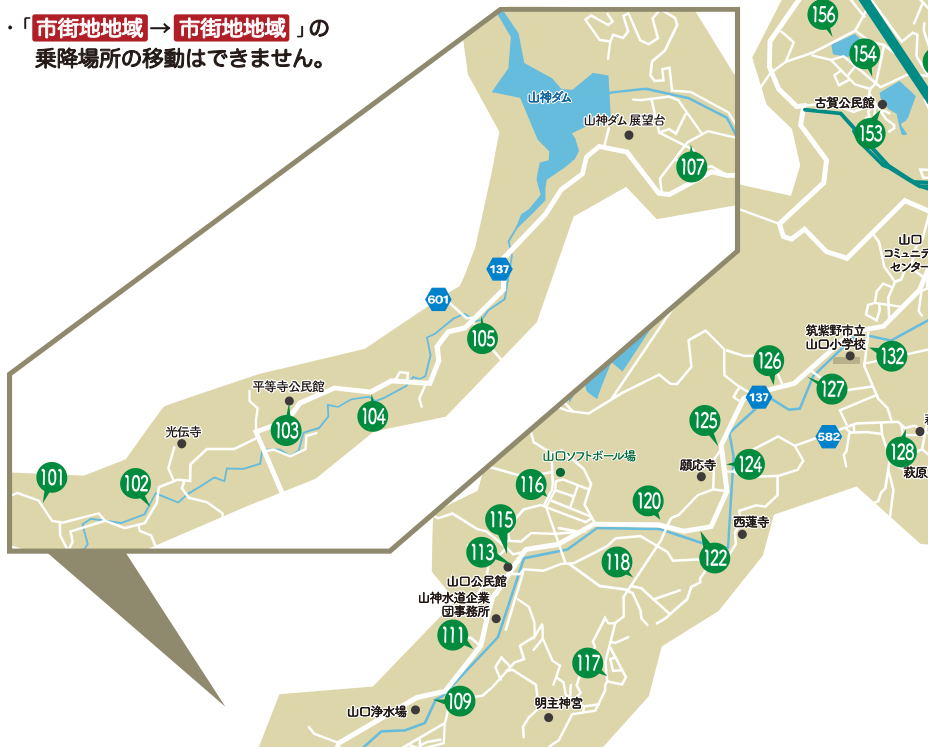


市街地地域

- | | |
|-----------------------|-----------------------|
| 1 二日市中央通り商店街 | 17 筑紫野市役所 |
| 2 JR二日市駅東口 | 18 よこみぞ医院前(南向き) |
| 3 JR二日市駅西口 | 19 よこみぞ医院前(北向き) |
| 4 二日市南1丁目 | 20 イオンモール筑紫野 |
| 5 二日市温泉(南向き) | 21 JA筑紫針摺支店(東向き) |
| 6 二日市温泉(北向き) | 22 JA筑紫針摺支店(西向き) |
| 7 東新町(南向き) | 23 JR天拝山駅 |
| 8 東新町(北向き) | 24 福岡大学筑紫病院 |
| 9 生涯学習センター | 25 ゆめタウン |
| 10 済生会病院 | 26 遊ゆう公園前(南向き) |
| 11 警察署前(西向き)天拝通り | 27 遊ゆう公園前(北向き) |
| 12 警察署前(東向き)天拝通り | 28 桜台駅前(南向き) |
| 13 警察署前(南向き)基山平等寺筑紫野線 | 29 桜台駅前(北向き) |
| 14 警察署前(北向き)基山平等寺筑紫野線 | 30 農業者トレーニングセンター(南向き) |
| 15 文化会館(南向き) | 31 農業者トレーニングセンター(北向き) |
| 16 文化会館(北向き) | 32 カミーリヤ |

- 「山口地域 → 市街地地域」「市街地地域 → 山口地域」
- 「山口地域 → 山口地域」の乗降場所の移動が可能です。

- 「市街地地域 → 市街地地域」の乗降場所の移動はできません。



山口地域

- | | |
|-----------------|--------------------|
| 101 上村 | 118 平町(北向き) |
| 102 平等寺西 | 120 八反田西(東向き) |
| 103 平等寺公民館 | 122 八反田東(西向き) |
| 104 中野 | 124 木屋町 |
| 105 下村(西向き) | 125 願成寺入口 |
| 107 山神公民館前(東向き) | 126 天拝湖入口 |
| 109 仲屋敷橋(西向き) | 127 山口駐在所前 |
| 111 堂仲(北向き) | 128 萩原公民館前(西向き) |
| 113 山口(北向き) | 130 萩原グラウンド前(西向き) |
| 115 山口公民館北 | 132 萩原 |
| 116 山口ソフトボール場下 | 133 山口コミュニティセンター |
| 117 山口公園南 | 134 福岡高等学園入口(南向き) |
| | 136 むさしヶ丘4号公園前 |
| | 137 むさしヶ丘三丁目(北向き) |
| | 138 むさしヶ丘三丁目(南向き) |
| | 139 むさしヶ丘2号公園前 |
| | 140 むさしヶ丘公民館前(北向き) |
| | 141 むさしヶ丘公民館前(南向き) |
| | 142 むさしヶ丘団地入口(北向き) |
| | 143 むさしヶ丘団地入口(南向き) |
| | 144 むさしヶ丘団地東口(南向き) |
| | 145 むさしヶ丘団地東口(北向き) |
| | 146 むさしヶ丘一丁目 |
| | 147 立明寺(北向き) |
| | 149 立明寺橋前(北向き) |

- | | |
|-----------------|-------------------|
| 151 三本松(北向き) | 160 上古賀四丁目(南向き) |
| 152 三本松(南向き) | 162 上古賀若八幡宮前(北向き) |
| 153 古賀公民館 | 164 武蔵五丁目(東向き) |
| 154 江永浦(東向き) | 166 武蔵三丁目(南向き) |
| 156 舟木(東向き) | |
| 158 立明寺公民館(北向き) | |



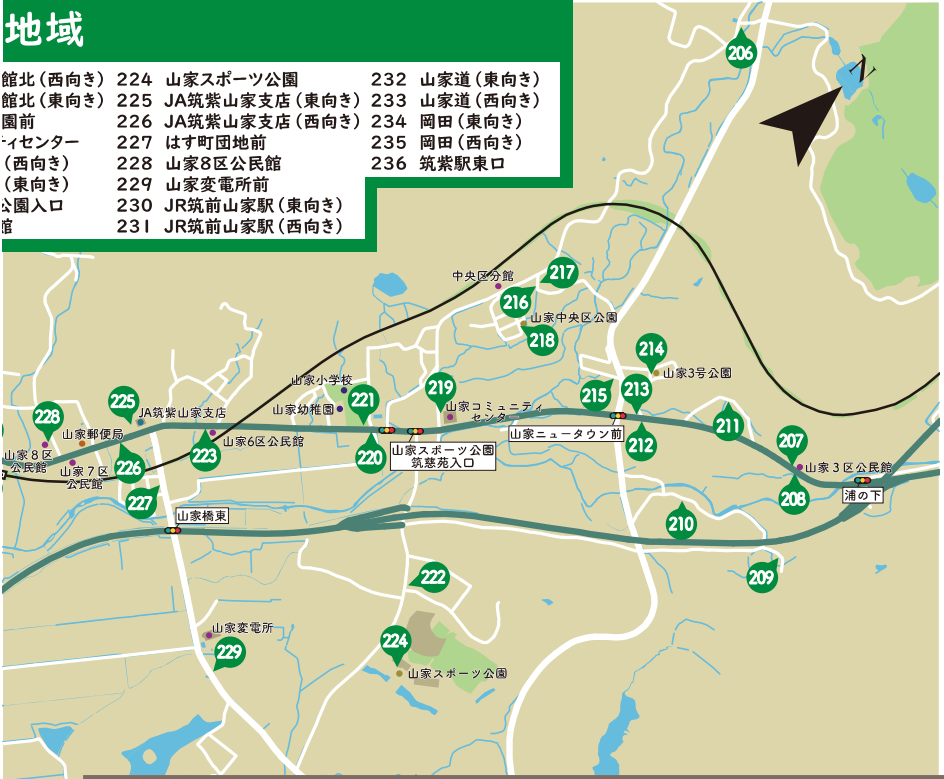
(○向き)の○で示す方角は、乗降拠点で乗車した車両の進行方向を差します。





山家地域

- | | | |
|--------------|-------------------|-------------|
| 206 山家中央区東 | 211 山家3区北 | 216 山家中央区分 |
| 207 浦の下(東向き) | 212 山家ニュータウン(西向き) | 217 山家中央区分 |
| 208 浦の下(西向き) | 213 山家ニュータウン(東向き) | 218 山家中央区公 |
| 209 山家3区東 | 214 山家3号公園前 | 219 山家コミュニテ |
| 210 山家3区南 | 215 山家4号公園入口 | 220 山家小学校前 |
| | | 221 山家小学校前 |
| | | 222 山家スポーツ公 |
| | | 223 山家6区公民館 |

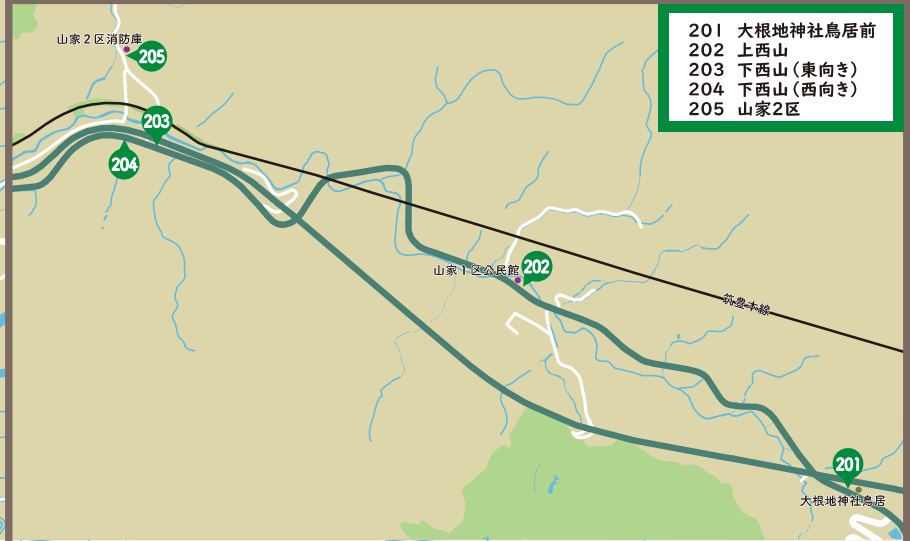


- | | | |
|---------|-------------------|--------------|
| 館北(西向き) | 224 山家スポーツ公園 | 232 山家道(東向き) |
| 館北(東向き) | 225 JA筑紫山家支店(東向き) | 233 山家道(西向き) |
| 園前 | 226 JA筑紫山家支店(西向き) | 234 岡田(東向き) |
| センター | 227 はす町団地前 | 235 岡田(西向き) |
| (西向き) | 228 山家8区公民館 | 236 筑紫駅東口 |
| (東向き) | 229 山家変電所前 | |
| 公園入口 | 230 JR筑前山家駅(東向き) | |
| | 231 JR筑前山家駅(西向き) | |

・「山家地域 → 市街地地域」 「市街地地域 → 山家地域」
 「山家地域 → 山家地域」の乗降場所の移動が可能です。
 ・「市街地地域 → 市街地地域」の乗降場所の移動はできません。

市街地地域

- 17 筑紫野市役所
- 24 福岡大学筑紫病院
- 25 ゆめタウン
- 32 カミーリヤ



- 201 大根地神社鳥居前
- 202 上西山(東向き)
- 203 下西山(東向き)
- 204 下西山(西向き)
- 205 山家2区

筑紫・筑紫南地域

- 28 桜台駅前(南向き)
- 29 桜台駅前(北向き)
- 30 農業者トレーニングセンター(南向き)
- 31 農業者トレーニングセンター(北向き)
- 32 カミーリヤ
- 236 筑紫駅前東口
- 301 永岡公民館
- 302 永岡北
- 303 永岡隣保館
- 304 桜台1丁目
- 305 湯ノ上公園前
- 306 桜台3号公園前
- 307 常松公民館
- 308 岡田中央公園前
- 309 岡田公民館
- 310 桜台公民館前
- 311 諸田公民館前
- 312 くすの木公園前
- 313 城山公民館前
- 314 ちくし台団地1号公園前
- 315 ちくし台団地2号公園前
- 316 ちくし台団地入口
- 317 下見公民館
- 318 筑紫天神田公園前
- 319 筑紫(西向き)
- 320 筑紫(東向き)
- 321 筑紫コミュニティセンター
- 322 筑紫駅西口
- 323 美咲公園前
- 324 筑紫ヶ丘郵便局前(北向き)
- 325 筑紫ヶ丘郵便局前(南向き)
- 326 筑紫駅前通公民館
- 327 ちくしヶ丘公民館
- 328 ちくしヶ丘団地
- 329 筑紫駅西口1号公園前
- 330 若江公民館前
- 331 筑紫駅前通
- 332 筑紫神社前(南向き)
- 333 筑紫神社前(北向き)
- 334 原田北公園前
- 335 筑紫神社前公園前
- 336 原田1号調整池前
- 337 美しが丘北1丁目北(東向き)
- 338 美しが丘北1丁目北(西向き)
- 339 美しが丘北1号公園前
- 340 原田公民館新町分館
- 341 原田三丁目(北向き)
- 342 原田三丁目(南向き)
- 343 原田三丁目東
- 344 公園前(北向き)
- 345 公園前(南向き)
- 346 光が丘公園前(北向き)
- 347 光が丘公園前(南向き)
- 348 光が丘一丁目(東向き)
- 349 光が丘一丁目(西向き)

- 350 メジロ公園前
- 351 光が丘二丁目(南向き)
- 352 光が丘二丁目(北向き)
- 353 隈公民館
- 354 五郎山古墳館前
- 355 ムクドリ公園前
- 356 JR原田駅
- 357 原田駅前(南向き)
- 358 原田駅前(北向き)
- 359 原田公民館前
- 360 筑紫南コミュニティセンター
- 361 美しが丘北公民館前(南向き)
- 362 美しが丘北公民館前(北向き)
- 363 美しが丘北三丁目(北向き)
- 364 美しが丘北三丁目(南向き)
- 365 ヒヨドリ公園前
- 366 光が丘四丁目(北向き)
- 367 光が丘四丁目(南向き)
- 368 光が丘公民館
- 369 ツグミ公園前
- 370 カササギ公園前
- 371 西小田公民館
- 372 上原田公園前
- 373 原田IC東(西向き)
- 374 原田IC東(東向き)
- 375 美しが丘南(北向き)
- 376 美しが丘南(南向き)
- 377 美しが丘(西向き)
- 378 美しが丘(東向き)
- 379 原田公民館東分館
- 380 老人ホーム前(東向き)
- 381 老人ホーム前(西向き)
- 382 ニュータウン第一(東向き)
- 383 ニュータウン第一(西向き)
- 384 学校前(西向き)
- 385 学校前(東向き)
- 386 ニュータウン第二(南向き)
- 387 ニュータウン第二(北向き)
- 388 美しが丘南公民館
- 389 徳永外科・山本医院前
- 390 美しが丘南6丁目
- 391 美しが丘南1号公園前
- 392 美しが丘南3丁目(南向き)
- 393 美しが丘南3丁目(北向き)
- 394 グループホームおもやい
- 395 馬市天満宮前

・「筑紫・筑紫南地域」→「市街地地域」|「市街地地域」→「筑紫・筑紫南地域」|「筑紫・筑紫南地域」→「筑紫・筑紫南地域」の乗降場所の移動が可能です。
 ・「市街地地域」→「市街地地域」の乗降場所の移動はできません。

「筑紫・筑紫南地域」→「筑紫・筑紫南地域」の



市街地地域

- 17 筑紫野市役所
- 24 福岡大学筑紫病院
- 25 ゆめタウン



定時運行便 路線図 [山家地域]

●上西山～筑紫駅東口



●浦の下～筑紫駅東口



筑紫野のるーと 公式ホームページはこちら

測量法に基づく国土地理院長承認(使用)R 7JHs 453

定時運行便 時刻表

通勤・通学利用が多い平日・土曜の朝と夕方、下の時刻表のとおり定時運行します。
※定時運行のるーとの乗車には予約が必要です。
 定時運行のるーとを予約の際は、下の時刻表の「乗降場所番号 (MP)」と「乗車時刻」を入力してください。AIが乗合時間を計算の上、記載の時刻付近の時間を案内します。

●上西山→筑紫駅東口 定時運行便時刻表 (朝マイクロバス便含む)

(平日)					(土曜)							
運行車両	マイクロバス (定員27人) [予約不要]※	定時運行のるーと (車両定員8人) [要予約]				運行車両	定時運行のるーと (車両定員8人) [要予約]					
MP	停留所名	第1便	第2便	第3便	第4便	第5便	MP	停留所名	第2便	第3便	第4便	第5便
202	上西山	6:50	7:20	7:56	17:00	18:02	202	上西山	7:00	8:02	17:00	18:02
204	下西山	6:53	7:23	7:59	17:03	18:05	204	下西山	7:03	8:05	17:03	18:05
208	浦の下	6:56	7:26	8:02	17:06	18:08	208	浦の下	7:06	8:08	17:06	18:08
212	山家ニュータウン	6:57	7:28	8:04	17:08	18:10	212	山家ニュータウン	7:08	8:10	17:08	18:10
216	山家中央区分館北	↓	7:30	8:06	17:10	18:12	216	山家中央区分館北	7:10	8:12	17:10	18:12
219	山家コミュニティセンター	↓	7:32	8:08	17:12	18:14	219	山家コミュニティセンター	7:12	8:14	17:12	18:14
220	山家小学校前	6:58	7:33	8:09	17:13	18:15	220	山家小学校前	7:13	8:15	17:13	18:15
226	JA筑紫山家支店	7:00	7:35	8:11	17:15	18:17	226	JA筑紫山家支店	7:15	8:17	17:15	18:17
231	JR筑前山家駅	7:01	7:36	8:12	17:16	18:18	231	JR筑前山家駅	7:16	8:18	17:16	18:18
233	山家道	7:03	7:38	8:14	17:18	18:20	233	山家道	7:18	8:20	17:18	18:20
235	岡田	7:04	7:39	8:15	17:19	18:21	235	岡田	7:19	8:21	17:19	18:21
236	筑紫駅東口	7:06	7:41	8:17	17:21	18:23	236	筑紫駅東口	7:21	8:23	17:21	18:23

※運賃：大人(中学生以上)200円、障がい者※1・小学生100円、乳幼児(未就学児)無料。
 ※1 身体障害者手帳、療育手帳、精神障害者福祉手帳、マイナンバーと連携した障害者手帳アプリ「ミライID」のいずれかを提示

●筑紫駅東口→上西山 定時運行便時刻表

(平日)					(土曜)					
運行車両		定時運行のるーと (車両定員8人) [要予約]				運行車両	定時運行のるーと (車両定員8人) [要予約]			
MP	停留所名	第1便	第2便	第3便	第4便	MP	停留所名	第1便	第2便	第3便
236	筑紫駅東口	7:25	8:10	17:31	18:33	236	筑紫駅東口	7:31	17:31	18:33
234	岡田	7:27	8:12	17:33	18:35	234	岡田	7:33	17:33	18:35
232	山家道	7:28	8:13	17:34	18:36	232	山家道	7:34	17:34	18:36
230	JR筑前山家駅	7:30	8:15	17:36	18:38	230	JR筑前山家駅	7:36	17:36	18:38
226	JA筑紫山家支店	7:31	8:16	17:37	18:39	226	JA筑紫山家支店	7:37	17:37	18:39
221	山家小学校前	7:33	8:18	17:39	18:41	221	山家小学校前	7:39	17:39	18:41
219	山家コミュニティセンター	7:34	8:19	17:40	18:42	219	山家コミュニティセンター	7:40	17:40	18:42
217	山家中央区分館北	7:36	8:21	17:42	18:44	217	山家中央区分館北	7:42	17:42	18:44
213	山家ニュータウン	7:38	8:23	17:44	18:46	213	山家ニュータウン	7:44	17:44	18:46
207	浦の下	7:40	8:25	17:46	18:48	207	浦の下	7:46	17:46	18:48
203	下西山	7:43	—	17:49	18:51	203	下西山	7:49	17:49	18:51
202	上西山	7:46	—	17:52	18:54	202	上西山	7:52	17:52	18:54

定時運行のるーと利用時の注意事項

- ① 定時運行のるーとは、予約制です。**※ご予約をしていない場合は、乗車できません。**
- ② 定時運行のるーとは、時刻表に記載の乗降場所のみ対応しています。他の乗降場所を選択するとご利用できませんのでご注意ください。

定時運行便 路線図 [筑紫・筑紫南地域]

●光が丘四丁目～原田駅～筑紫駅西口



●筑紫駅西口～原田駅～学校前～筑紫駅西口



筑紫野のるーと 公式ホームページはこちら

測量法に基づく国土地理院長承認(使用)R 7JHs 453

定時運行便 時刻表

通勤・通学利用が多い平日・土曜の朝と夕方は、下の時刻表のとおり定時運行します。
※定時運行のるーとの乗車には予約が必要です。
 定時運行のるーとを予約の際は、下の時刻表の「乗降場所番号 (MP)」と「乗車時刻」を入力してください。AIが乗合時間を計算の上、記載の時刻付近の時間を案内します。

●光が丘四丁目～原田駅～筑紫駅西口 定時運行便時刻表(筑紫野線第1便含む)

(令和8年1月26日時点)

運行車両	西鉄バス 【予約不要】	定時運行のるーと(車両定員8人) 【要予約】					
		第1便は「光が丘四丁目→筑紫駅西口」、 第2～4便は「筑紫駅西口→光が丘四丁目」の方向に運行します。		平日・土曜			
運行日	平日	土曜		平日・土曜			
停留所名	第1便	MP	第1便	MP	第2便	第3便	第4便
光が丘四丁目	7:12	366	7:27	367	17:28	18:11	18:54
光が丘二丁目	7:13	352	7:28	351	17:27	18:10	18:53
光が丘一丁目	7:14	349	7:29	348	17:26	18:09	18:52
公園前	7:15	345	7:30	344	17:25	18:08	18:51
美しが丘北公民館前	7:16	361	7:31	362	17:24	18:07	18:50
原田駅前(北向き)	7:17	364	7:32	363	17:23	18:06	18:49
美しが丘	7:18	378	7:33	377	17:22	18:05	18:48
ニュータウン第二	7:19	386	7:34	387	17:21	18:04	18:47
学校前	7:20	384	7:35	385	17:20	18:03	18:46
ニュータウン第一	7:21	383	7:36	382	17:19	18:02	18:45
美しが丘南	7:23	375	7:37	376	17:17	18:00	18:43
原田駅前	7:24	358	7:38	357	17:16	17:59	18:42
JR原田駅	7:26	356	7:39	356	17:14	17:57	18:40
原田三丁目	7:29	341	7:41	342	17:11	17:54	18:37
筑紫神社前	7:31	333	7:43	332	17:10	17:53	18:36
筑紫ヶ丘郵便局前	↓	324	7:44	325	17:08	17:51	18:34
筑紫	7:33	320	7:45	319	17:07	17:50	18:33
筑紫駅西口	7:35	322	7:48	322	17:05	17:48	18:31

●筑紫駅西口～原田駅～学校前～筑紫駅西口 定時運行便時刻表

(令和8年1月26日時点)

運行車両	定時運行のるーと(車両定員8人) 【要予約】				
	第1便は反時計回り、 第2、3便は時計回りに運行します。				
運行日	土曜		平日・土曜		
停留所名	MP	第1便	MP	第2便	第3便
筑紫駅西口	322	7:55	322	18:07	18:44
筑紫	319	7:57	320	18:05	18:42
筑紫ヶ丘郵便局前	325	7:58	324	18:04	18:41
筑紫神社前	332	7:59	333	18:03	18:40
原田三丁目	342	8:00	341	18:00	18:37
JR原田駅	356	8:03	356	17:57	18:34
原田駅前	357	8:05	358	17:55	18:32
美しが丘南	376	8:06	375	17:54	18:31
ニュータウン第一	382	8:08	383	17:53	18:30
学校前	385	8:09	384	17:51	18:28
ニュータウン第二	387	8:10	386	17:50	18:27
美しが丘	377	8:11	378	17:49	18:26
美しが丘北三丁目	363	8:12	364	17:48	18:25
美しが丘北公民館前	362	8:13	361	17:47	18:24
公園前	344	8:14	345	17:46	18:23
筑紫駅西口	322	8:20	322	17:40	18:17

定時運行のるーと 利用時の注意事項

- 定時運行のるーとは、予約制です。
※ご予約をされていない場合は、乗車できません。
- 定時運行のるーとは、時刻表に記載の乗降場所のみ対応しています。他の乗降場所を選択するとご利用できませんのでご注意ください。