

筑紫野市

# コミュニティバス カミーリヤバスと 御笠自治会の ご利用案内

令和7年  
4月改訂版



1P～ 2P 定時運行バスのご利用について

3P～ 4P 筑紫野市コミュニティバス「つくし号」

5P～14P カミーリヤ巡回福祉バス〔二日市北コース 5-6P〕〔二日市南コース 7-8P〕〔山口コース 9-10P〕〔山家コース 11-12P〕〔筑紫コース 13-14P〕

15P～16P 御笠自治会バス〔宝満川東ルート・宝満川西ルート 15-16P〕

17P～18P 路線図〔筑紫野市コミュニティバス「つくし号」・カミーリヤ巡回福祉バス・御笠自治会バス〕

19P～22P AI オンデマンドバス「筑紫野のーと」〔「筑紫野のーと」専用乗り場マップ 21-22P〕

運行状況・忘れ物に関するお問い合わせ



つくし号  
カミーリヤバス

有限会社つくしの観光バス  
☎092-918-2288

御笠自治会バス

御笠まちづくり協議会  
☎092-408-6026

筑紫野のーと

筑紫野市  
☎092-923-1111



# 広告



## 1. 筑紫野市コミュニティバス「つくし号」の利用案内

- ※ 平日、土曜日、日曜日、祝日にかかわらず、同じダイヤで毎日運行します。(年中無休)
- ※ 車内で両替ができます。(1,000円札、500円玉、100円玉)
- ※ 交通系ICカード(nimoca、SUGOCA等)は利用できません。
- ※ キャッシュレス決済「PayPay」が利用できます。
- ※ 車いすの方も乗車できます。

※ 運賃表

区 分	運 賃	対 象	備 考
おとな	<b>150円</b>	中学生以上	
こども	<b>100円</b>	小学生以下	小学生未満は保護者1名につき3名まで無料です。
障がい者	<b>100円</b>	障がいがある方	次のいずれかの提示が必要です。 ※身体障害者手帳、療育手帳、精神障害者保健福祉手帳、マイナポータルと連携した障害者手帳アプリ「ミライID」

※割引運賃で乗車される方は、運賃をお支払いになる前に乗務員にお知らせください。



## 2. カミーリヤ巡回福祉バスの利用案内

- ※ 市の公共施設の利用や、コミュニティバス「つくし号」との乗り継ぎをされる方は、どなたでも**無料**で乗車できます。
- ※ 運行日は火曜日から日曜日で、月曜日は運休します。
- ※ 年末年始(12月28日から1月3日まで)は運行しません。
- ※ 車いすでのご利用はできません。



## 3. 御笠自治会バスの利用案内

- ※ 平日、土曜日、日曜日、祝日にかかわらず、同じダイヤで毎日運行します。
- ※ 車内での両替、および交通系ICカード(nimoca、SUGOCA等)は利用できません。
- ※ 車いすでのご利用はできません。
- ※ 運賃表

区 分	運 賃	備 考
おとな	<b>200円</b>	下記以外のすべての利用者
こども	<b>100円</b>	小学生以下の人
障がい者	<b>100円</b>	・身体障害者手帳、療育手帳、精神障害者保健福祉手帳、マイナポータルと連携した障害者手帳アプリ「ミライID」のいずれかを提示
100円区間	<b>100円</b>	宝満川東ルート「柚須原」から「大石」、「吉木入口」間で乗降する方
カミーリヤ利用者	<b>無 料</b>	「カミーリヤ」で乗降する方

※割引運賃で乗車される方は、運賃をお支払いになる前に乗務員にお知らせください。



## 4. バス同士の乗り継ぎの案内

筑紫野市コミュニティバス「つくし号」とカミーリヤバス、御笠自治会バスは、乗り継ぎ拠点となるバス停での乗り換えが便利なダイヤとなっています。

### ◆つくし号とカミーリヤバスの乗り継ぎ拠点

カミーリヤバス各コースの以下のバス停で、つくし号への乗り換えが便利です。

コース名	カミーリヤバスのバス停名	つくし号のバス停名
二日市北コース	JR 二日市駅前	JR 二日市駅
二日市南コース	● 二日市南コースは、バスを乗り換えることなく市役所や生涯学習センターなどの公共施設をご利用いただけます。	
山口コース	福大筑紫病院	福大筑紫病院
山家コース	総合保健福祉センター(カミーリヤ)	総合保健福祉センター(カミーリヤ)
筑紫コース	総合保健福祉センター(カミーリヤ)	総合保健福祉センター(カミーリヤ)

### ◆つくし号と御笠自治会バスの乗り継ぎ拠点

宝満川東・西ルートのいずれも、「カミーリヤ」でつくし号への乗り換えが便利です。

※記載のバスは、道路状況や台風、積雪時等、天候の状況などにより、到着の遅れや運休する場合がございます。





# 筑紫野市コミュニティバス

## つくし号

運行日:月曜～日曜(毎日運行)

運賃:一律150円

※小学生以下、障がい者は100円

※小学生未満は保護者1名につき3名まで無料



### ●筑紫野市コミュニティバス「つくし号」時刻表

停留所名	1便	2便	3便	4便	5便	6便	7便	8便	9便
カミーリヤ	9:00	10:00	11:00	13:00	14:00	15:00	16:00	17:00	18:00
筑紫駅西口	9:05	10:05	11:05	13:05	14:05	15:05	16:05	17:05	18:05
農業者トレーニングセンター	9:09	10:09	11:09	13:09	14:09	15:09	16:09	17:09	18:09
永岡	9:11	10:11	11:11	13:11	14:11	15:11	16:11	17:11	18:11
福大筑紫病院	9:14	10:14	11:14	13:14	14:14	15:14	16:14	17:14	18:14
筑紫野市役所	9:18	10:18	11:18	13:18	14:18	15:18	16:18	17:18	18:18
JR二日市駅	9:23	10:23	11:23	13:23	14:23	15:23	16:23	17:23	18:23
二日市西一丁目	9:26	10:26	11:26	13:26	14:26	15:26	16:26	17:26	18:26
二日市温泉	9:28	10:28	11:28	13:28	14:28	15:28	16:28	17:28	18:28
生涯学習センター	9:30	10:30	11:30	13:30	14:30	15:30	16:30	17:30	18:30
済生会病院	9:33	10:33	11:33	13:33	14:33	15:33	16:33	17:33	18:33
筑紫野市役所	9:38	10:38	11:38	13:38	14:38	15:38	16:38	17:38	18:38
朝倉街道駅	9:42	10:42	11:42	13:42	14:42	15:42	16:42	17:42	18:42
ゆめタウン	9:46	10:46	11:46	13:46	14:46	15:46	16:46	17:46	18:46
カミーリヤ	9:50	10:50	11:50	13:50	14:50	15:50	16:50	17:50	18:50

### ◆カミーリヤバスとの乗り換え案内

※筑紫野市役所には2回停車します。

乗り換え先のバス	乗り換えのバス停と時刻			
	つくし号		カミーリヤバス	
二日市北コース (右回り)	JR 二日市駅 着	13:23	➡	13:33
		16:23	➡	16:33
山口コース (右回り)	福大筑紫病院 着	11:14	➡	11:24
		14:14	➡	14:31
山口コース (左回り)	福大筑紫病院 着	17:14	➡	17:24
山家コース	カミーリヤ 着	10:50	➡	11:00
		15:50	➡	16:00
筑紫コース	カミーリヤ 着	10:50	➡	11:00
		15:50	➡	16:00
		17:50	➡	18:00

### ◆御笠自治会バスとの乗り換え案内

乗り換え先のバス	乗り換えのバス停と時刻			
	つくし号		御笠自治会バス	
宝満川東コース 宝満川西コース	共通 カミーリヤ 着	10:50	➡	11:14
		14:50	➡	15:17



# 二日市北コース

運賃:無料



停 留 所	備 考
総合保健福祉センター（カミーリヤ）	カミーリヤの利用や、コミュニティバスとの乗り継ぎをされる方は乗降できます。
京町	京町児童センターや京町隣保館を利用の方は乗降できます。
二日市コミュニティセンター	二日市コミュニティセンターを利用の方は乗降できます。
JR二日市駅前	コミュニティバスとの乗り継ぎをされる方は乗降できます。



左回り		右回り		
停留所	第 1 便	停留所	第 2 便	第 3 便
総合保健福祉センター	9:26	総合保健福祉センター	13:09	16:09
永岡（酒屋前）	9:29	永岡（酒屋前）	13:12	16:12
針摺峠	9:30	針摺峠	13:13	16:13
針摺東	9:32	針摺東	13:15	16:15
針摺北 1	9:35	針摺北 1	13:19	16:19
あけぼの台団地	9:38	あけぼの台団地	13:22	16:22
星ヶ丘	9:40	鬼の面	13:27	16:27
京町	9:43	曙町	13:28	16:28
二日市コミュニティセンター	9:47	給食センター	13:29	16:29
都府楼団地	9:53	紫駅	13:30	16:30
北杉塚	9:56	JR 二日市駅前	13:33	16:33
天拝坂	10:00	六反	13:37	16:37
天拝坂公民館	10:02	杉塚公民館	13:39	16:39
杉塚公民館	10:05	天拝坂公民館	13:44	16:44
六反	10:07	天拝坂	13:46	16:46
JR 二日市駅前	10:13	北杉塚	13:52	16:52
紫駅	10:16	都府楼団地	13:53	16:53
給食センター	10:19	二日市コミュニティセンター	14:00	17:00
曙町	10:20	京町	14:03	17:03
鬼の面	10:21	星ヶ丘	14:06	17:06
針摺北 2	10:24	針摺北 2	14:10	17:10
針摺東	10:26	針摺東	14:13	17:13
針摺峠	10:27	針摺峠	14:14	17:14
永岡（酒屋前）	10:28	永岡（酒屋前）	14:15	17:15
総合保健福祉センター	10:31	総合保健福祉センター	14:18	17:18

乗り換えのバス停と時刻				
カミーリヤバス			つくし号	
JR 二日市駅前 着	10:13	➡	10:23	JR 二日市駅 発

廣告





カミーリヤバス

# 二日市南コース

運行日:火曜～日曜  
(月曜日は運休)

運賃:無料



## ◆乗り降りができるバス停

停 留 所	備 考
総合保健福祉センター（カミーリヤ）	カミーリヤの利用や、コミュニティバスとの乗り継ぎをされる方は乗降できます。
農業者トレーニングセンター	農業者トレーニングセンターや、勤労青少年ホームを利用の方は乗降できます。
筑紫野市役所	筑紫野市役所、二日市東コミュニティセンターの利用や、コミュニティバスとの乗り継ぎをされる方は乗降できます。
JR二日市駅前	コミュニティバスとの乗り継ぎをされる方は乗降できます。
生涯学習センター横	生涯学習センター、市民図書館、歴史博物館の利用や、コミュニティバスとの乗り継ぎをされる方は乗降できます。
文化会館	文化会館を利用の方は乗降できます。



## ◆カミーリヤバス「二日市南コース」時刻表

左回り			右回り		
停留所	第1便	第4便	停留所	第2便	第3便
総合保健福祉センター	9:00	18:00	総合保健福祉センター	11:40	14:40
農業者トレーニングセンター	9:03	18:03	農業者トレーニングセンター	11:43	14:43
西鉄桜台駅	9:05	18:05	西鉄桜台駅	11:45	14:45
街道団地1	9:07	18:07	街道団地1	11:49	14:49
J A 筑紫針摺支店	9:12	18:12	文化会館	11:54	14:54
筑紫野市役所	9:15	18:15	生涯学習センター横	11:57	14:57
東新町	9:17	18:17	大門	12:03	15:03
JR 二日市駅前	9:20	18:20	長寿苑そよ風前	12:05	15:05
二日市西一丁目	9:23	18:23	武蔵	12:07	15:07
二日市温泉	9:25	18:25	二日市温泉	12:09	15:09
大門	9:31	18:31	二日市西一丁目	12:11	15:11
長寿苑そよ風前	9:33	18:33	JR 二日市駅前	12:16	15:16
武蔵	9:35	18:35	東新町	12:18	15:18
生涯学習センター横	9:40	18:40	筑紫野市役所	12:20	15:20
文化会館	9:43	18:43	J A 筑紫針摺支店	12:23	15:23
街道団地2	9:46	18:46	街道団地2	12:29	15:29
西鉄桜台駅	9:50	18:50	西鉄桜台駅	12:32	15:32
農業者トレーニングセンター	9:52	18:52	農業者トレーニングセンター	12:34	15:34
総合保健福祉センター	9:55	18:55	総合保健福祉センター	12:37	15:37

※二日市南コースは、バスを乗り換えることなく市役所や生涯学習センターなどの公共施設をご利用いただけます。



広告

広告

広告



# 山口コース

運賃:無料



停 留 所	備 考
総合保健福祉センター（カミーリヤ）	カミーリヤの利用や、コミュニティバスとの乗り継ぎをされる方は乗降できます。
農業者トレーニングセンター	農業者トレーニングセンターや、勤労青少年ホームを利用の方は乗降できます。
福大筑紫病院	コミュニティバスとの乗り継ぎをされる方は乗降できます。
山口コミュニティセンター	山口コミュニティセンターを利用の方は乗降できます。

廣告



左回り			右回り		
停留所	第 1 便	第 4 便	停留所	第 2 便	第 3 便
総合保健福祉センター	8:21	17:14	総合保健福祉センター	11:14	14:21
農業者トレーニングセンター	8:24	17:17	農業者トレーニングセンター	11:17	14:24
西鉄桜台駅	8:26	17:19	西鉄桜台駅	11:19	14:26
永岡	8:28	17:21	永岡	11:21	14:28
福大筑紫病院	8:31	17:24	福大筑紫病院	11:24	14:31
三本松インター前	8:37	17:30	J R天拝山駅	11:28	14:35
山口コミュニティセンター	8:39	17:32	立明寺	11:32	14:39
山口区公民館	8:43	17:36	むさしヶ丘（ロータリー）	11:33	14:40
天拝湖入口	8:45	17:38	むさしヶ丘公民館	11:35	14:42
萩原	8:46	17:39	三本松インター前	11:37	14:44
山口コミュニティセンター	8:48	17:41	山口コミュニティセンター	11:39	14:46
三本松インター前	8:50	17:43	山口区公民館	11:43	14:50
むさしヶ丘（ロータリー）	8:51	17:44	天拝湖入口	11:45	14:52
むさしヶ丘公民館	8:53	17:46	萩原	11:46	14:53
むさしヶ丘（ロータリー）	8:54	17:47	山口コミュニティセンター	11:48	14:55
立明寺	8:55	17:48	三本松インター前	11:50	14:57
J R天拝山駅	9:00	17:53	福大筑紫病院	11:57	15:04
福大筑紫病院	9:04	17:57	永岡	11:58	15:05
永岡	9:05	17:58	西鉄桜台駅	12:01	15:08
西鉄桜台駅	9:08	18:01	農業者トレーニングセンター	12:02	15:09
農業者トレーニングセンター	9:10	18:03	総合保健福祉センター	12:05	15:12
総合保健福祉センター	9:13	18:06			

乗り換えのバス停と時刻				
カミーリヤバス			つくし号	
福大筑紫病院 着	9:04	➡	9:14	福大筑紫病院 発
	15:04	➡	15:14	
	17:57	➡	18:14	

廣告

廣告

廣告



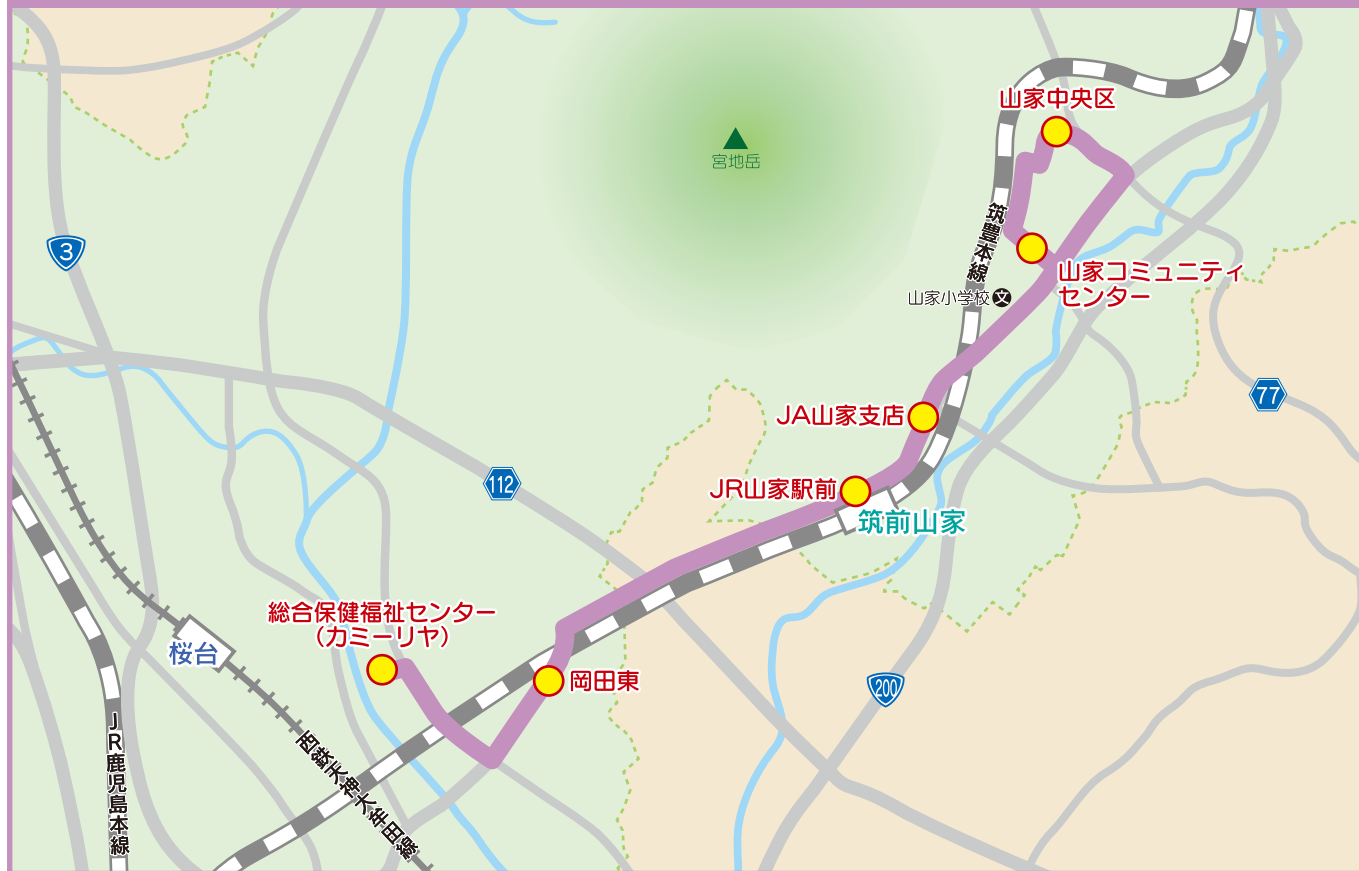


カミーリヤバス

# 山家コース

運行日:火曜～日曜  
(月曜日は運休)

運賃:無料



## ◆乗り降りができるバス停

停 留 所	備 考
総合保健福祉センター（カミーリヤ）	カミーリヤの利用や、コミュニティバスとの乗り継ぎをされる方は乗降できます。
山家コミュニティセンター	山家コミュニティセンターを利用の方は乗降できます。

広告

広告

広告



## ◆カミーリヤバス「山家コース」時刻表

停留所	第 1 便	第 2 便	第 3 便	第 4 便
総合保健福祉センター	8:27	11:00	13:27	16:00
岡田東	8:30	11:03	13:30	16:03
J A 山家支店	8:35	11:08	13:35	16:08
山家中央区	8:38	11:11	13:38	16:11
山家コミュニティセンター	8:41	11:14	13:41	16:14
J R 山家駅前	8:44	11:17	13:44	16:17
岡田東	8:47	11:20	13:47	16:20
総合保健福祉センター	8:50	11:23	13:50	16:23

## ◆コミュニティバス「つくし号」との乗り換え案内

乗り換えのバス停と時刻			
カミーリヤバス			つくし号
総合保健福祉センター 着 (カミーリヤ)	8:50	→	9:00
	13:50	→	14:00
			カミーリヤ 発

広告



カミーリヤバス

# 筑紫コース

運行日:火曜～日曜  
(月曜日は運休)

運賃:無料



## ◆乗り降りができるバス停

停 留 所	備 考
総合保健福祉センター (カミーリヤ)	カミーリヤの利用や、コミュニティバスとの乗り継ぎをされる方は乗降できます。
筑紫南コミュニティセンター	筑紫南コミュニティセンターを利用の方は乗降できます。
筑紫コミュニティセンター	筑紫コミュニティセンターを利用の方は乗降できます。
西鉄筑紫駅前 (東口)	筑紫コミュニティセンターを利用の方は乗降できます。



## ◆カミーリヤバス [ 筑紫コース ] 時刻表

停留所	第 1 便	第 2 便	第 3 便	第 4 便	第 5 便
総合保健福祉センター	8:10	11:00	13:10	16:00	18:00
西鉄筑紫駅前 (東口)	8:13	11:03	13:13	16:03	18:03
筑紫駅前通	8:14	11:04	13:14	16:04	18:04
隈	8:17	11:07	13:17	16:07	18:07
光が丘	8:18	11:08	13:18	16:08	18:08
筑紫東小学校前	8:20	11:10	13:20	16:10	18:10
美しが丘北	8:22	11:12	13:22	16:12	18:12
美しが丘	8:24	11:14	13:24	16:14	18:14
原田小学校	8:26	11:16	13:26	16:16	18:16
美しが丘南	8:27	11:17	13:27	16:17	18:17
筑紫南コミュニティセンター	8:32	11:22	13:32	16:22	18:22
原田 ( J R 原田駅前 )	8:34	11:24	13:34	16:24	18:24
原田 ( 筑紫神社前 )	8:38	11:28	13:38	16:28	18:28
NTT 二日市原田分局前	8:40	11:30	13:40	16:30	18:30
西鉄筑紫駅前 (西口)	8:43	11:33	13:43	16:33	18:33
筑紫コミュニティセンター	8:44	11:34	13:44	16:34	18:34
ちくし台団地	8:47	11:37	13:47	16:37	18:37
総合保健福祉センター	8:50	11:40	13:50	16:40	18:40

## ◆コミュニティバス「つくし号」との乗り換え案内

乗り換えのバス停と時刻				
カミーリヤバス			つくし号	
総合保健福祉センター 着 (カミーリヤ)	8:50	➡	9:00	カミーリヤ 発
	13:50	➡	14:00	
		➡	17:00	

広告





# 御笠自治会バス 宝満川東ルート 宝満川西ルート

運行日:月曜～日曜(毎日運行)  
運賃:おとな200円・こども100円  
障がい者100円

100円区間

※宝満川東ルート・宝満川西ルート～「大石」・「吉木入口」間で乗車する人  
※「カミーリヤ」での乗降は無料



御笠自治会バス

宝満川東ルート  
宝満川西ルート

## ◆コミュニティバス「つくし号」との乗り換え案内

乗り換えのバス停と時刻			
御笠自治会バス		つくし号	
カミーリヤ 着 (東・西ルート共通)	9:43	→	10:00
	14:37	→	15:00
		カミーリヤ 発	



## 宝満川東ルート南行き (袖須原～カミーリヤ)

停留所	1便 ※1	2便	3便	4便
袖須原	7:29	8:48	10:09	13:42
袖須原北	7:30	↓	↓	↓
竜岩自然の家	7:34	8:51	10:12	13:45
香園	7:34	8:51	10:12	13:45
原ノ田	7:36	8:53	10:14	13:47
大原	7:37	8:54	10:15	13:48
本道寺入口	7:38	8:55	10:16	13:49
大石記念碑	↓	8:57	10:18	13:51
大石公民館	↓	8:58	10:19	13:52
大石	↓	8:59	10:20	13:53
葉光ヶ丘①	↓	9:00	10:21	13:54
葉光ヶ丘②	↓	9:01	10:22	13:55
まほろば公園前	↓	9:02	10:23	13:56
葉光ヶ丘③	↓	9:03	10:24	13:57
東吉木田代	↓	9:04	10:25	13:58
東吉木小浦	↓	9:05	10:26	13:59
東吉木公民館	↓	9:06	10:27	14:00
東吉木清水	↓	9:08	10:29	14:02
御笠コミュニティセンター	7:45	9:17	10:38	14:11
吉木入口	↓	9:18	10:39	14:12
あんずの直売所	↓	9:20	10:41	14:14
下阿志岐 JA	↓	9:21	10:42	14:15
園徳寺入口	↓	9:22	10:43	14:16
中阿志岐	↓	9:22	10:43	14:16
下阿志岐 JA	↓	9:24	10:45	14:18
西方寺前	↓	9:25	10:46	14:19
天山公民館	↓	9:26	10:47	14:20
視覚特別支援学校前	↓	9:29	10:50	14:23
筑紫野中学校北	7:54	↓	↓	↓
ゆめタウン	—	9:33	10:54	14:27
筑紫野中学校入口	—	9:35	10:56	14:29
カミーリヤ	—	9:43	11:04	14:37

※1 東ルート南行き第1便は、土日祝日は運休します。  
また、「遠距離通学バス券」呈示者の乗車が優先です。

## 宝満川東ルート北行き (カミーリヤ～袖須原)

停留所	1便	2便	3便	4便
カミーリヤ	11:14	12:40	15:17	16:47
ゆめタウン	11:19	12:45	15:22	16:52
筑紫野中学校入口	11:21	12:47	15:24	16:54
視覚特別支援学校前	11:22	12:48	15:25	16:55
天山公民館	11:24	12:50	15:27	16:57
西方寺前	11:25	12:51	15:28	16:58
下阿志岐 JA	11:27	12:53	15:30	17:00
中阿志岐	11:28	12:54	15:31	17:01
園徳寺入口	11:28	12:54	15:31	17:01
上阿志岐東	11:29	12:55	15:32	17:02
あんずの直売所	11:30	12:56	15:33	17:03
吉木入口	11:33	12:59	15:36	17:06
御笠コミュニティセンター	11:42	13:08	15:45	17:15
東吉木公民館	11:45	13:11	15:48	17:18
東吉木清水	11:46	13:12	15:49	17:19
東吉木小浦	11:48	13:14	15:51	17:21
東吉木田代	11:49	13:15	15:52	17:22
葉光ヶ丘①	11:51	13:17	15:54	17:24
葉光ヶ丘②	11:52	13:18	15:55	17:25
まほろば公園前	11:53	13:19	15:56	17:26
葉光ヶ丘③	11:54	13:20	15:57	17:27
大石	11:55	13:21	15:58	17:28
大石公民館	11:56	13:22	15:59	17:29
大石記念碑	11:57	13:23	16:00	17:30
本道寺入口	11:59	13:25	16:02	17:32
原ノ田	11:59	13:25	16:02	17:32
大原	12:00	13:26	16:03	17:33
香園	12:02	13:28	16:05	17:35
竜岩自然の家	12:03	13:29	16:06	17:36
袖須原北 ※2	↓	↓	16:09	↓
袖須原	12:09	13:35	16:14	17:42

※2 土日祝日は、袖須原北には停車しません。  
※マークは、予約時のみ運行します。電話番号 092-408-6026  
(受付時間:9時～15時 ※土日祝日、年末年始を除く)

## 宝満川西ルート南行き (石坂団地～カミーリヤ)

バス停留所	1便	2便	3便
石坂団地	8:54	10:15	13:48
ロータリー横	8:55	10:16	13:49
ゴルフ場団地地下	8:55	10:16	13:49
宮の森東	8:56	10:17	13:50
宮の森第4公園前	8:57	10:18	13:51
宮の森上	8:57	10:18	13:51
宮の森中央	8:58	10:19	13:52
宮の森下	8:58	10:19	13:52
宮の森公民館前	8:58	10:19	13:52
ダイレックス前	8:59	10:20	13:53
原	9:01	10:22	13:55
原公民館前	9:02	10:23	13:56
都坂団地地下	9:03	10:24	13:57
都坂団地上	9:03	10:24	13:57
みかさ台団地中央	9:04	10:25	13:58
みかさ台団地	9:05	10:26	13:59
みかさ台公民館	9:06	10:27	14:00
みかさ台公民館	9:07	10:28	14:01
御笠コミュニティセンター	9:16	10:37	14:10
吉木入口	9:17	10:38	14:11
あんずの直売所	9:19	10:40	14:13
仲良し公園前	9:22	10:43	14:16
給水塔前	9:23	10:44	14:17
給水塔入口	9:23	10:44	14:17
上阿志岐西公民館前	9:24	10:45	14:18
朝香入口	9:25	10:46	14:19
朝香中央	9:25	10:46	14:19
向原3組入口	9:27	10:48	14:21
向原	9:29	10:50	14:23
牛島入口	9:30	10:51	14:24
牛島公民館	9:31	10:52	14:25
ゆめタウン	9:34	10:55	14:28
筑紫野中学校入口	9:36	10:57	14:30
カミーリヤ	9:43	11:04	14:37

## 宝満川西ルート北行き (カミーリヤ～石坂団地)

バス停留所	1便	2便	3便	4便
カミーリヤ	11:14	12:40	15:17	16:47
ゆめタウン	11:19	12:45	15:22	16:52
筑紫野中学校入口	11:21	12:47	15:24	16:54
牛島公民館	11:22	12:48	15:25	16:55
牛島入口	11:23	12:49	15:26	16:56
向原	11:24	12:50	15:27	16:57
向原3組入口	11:26	12:52	15:29	16:59
朝香中央	11:29	12:55	15:32	17:02
朝香入口	11:29	12:55	15:32	17:02
上阿志岐西公民館前	11:30	12:56	15:33	17:03
仲良し公園前	11:31	12:57	15:34	17:04
給水塔前	11:31	12:57	15:34	17:04
給水塔入口	11:32	12:58	15:35	17:05
あんずの直売所	11:35	13:01	15:38	17:08
吉木入口	11:38	13:04	15:41	17:11
御笠コミュニティセンター	11:47	13:13	15:50	17:20
みかさ台公民館	11:48	13:14	15:51	17:21
みかさ台団地	11:49	13:15	15:52	17:22
みかさ台団地中央	11:49	13:15	15:52	17:22
みかさ台入口	11:49	13:15	15:52	17:22
都坂団地地下	11:50	13:16	15:53	17:23
都坂団地上	11:50	13:16	15:53	17:23
都坂団地中央	11:51	13:17	15:54	17:24
原公民館前	11:52	13:18	15:55	17:25
原	11:53	13:19	15:56	17:26
ダイレックス前	11:55	13:21	15:58	17:28
宮の森東	11:56	13:22	15:59	17:29
宮の森第4公園前	11:57	13:23	16:00	17:30
宮の森上	11:57	13:23	16:00	17:30
宮の森中央	11:58	13:24	16:01	17:31
宮の森下	11:58	13:24	16:01	17:31
宮の森公民館前	11:58	13:24	16:01	17:31
ゴルフ場団地地下	11:59	13:25	16:02	17:32
ロータリー横	11:59	13:25	16:02	17:32
石坂団地	12:04	13:30	16:07	17:37

※マークは、予約時のみ運行します。電話番号 092-408-6026  
(受付時間:9時～15時 ※土日祝日、年末年始を除く)



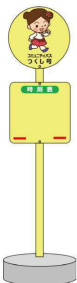
# 筑紫野市コミュニティバス「つくし号」 カミーリヤ巡回福祉バス・御笠自治会バス

## 路線図

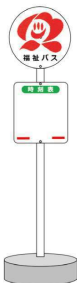


バスの種類ごとに  
バス停が違います

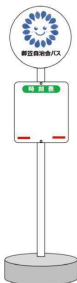
つくし号



カミーリヤバス



御笠自治会バス



もしくは



路面表示型

土台型



筑紫野市コミュニティバス

つくし号

カミーリヤバス

- 二日市北コース
- 二日市南コース
- 山口コース
- 山家コース
- 筑紫コース

御笠自治会バス

- 宝満川東ルート
- 宝満川西ルート



# いつもの街に、いつでものるーと

AI オンデマンドバス

## 「筑紫野のるーと」



AI オンデマンドバス「のるーと」とは？

従来のバスのように時刻表や決まった運行ルートがなく、AI（人工知能）が予約の状況に応じて運行ルートを考えながら走行する乗合バスです。



### 運行時間

7:30～18:30 毎日運行

※お盆期間（8/13～15）、年末年始（12/29～1/3）は運休

### 運行区域

山口地域 ⇄ 山口地域  
山口地域 ⇄ 市街地地域

※市街地地域 ⇄ 市街地地域の移動はできません。  
詳細は P21～P22 の地図をご覧ください。

2025年  
1月27日  
運行開始

### 利用方法

利用方法を YouTube で確認できます。



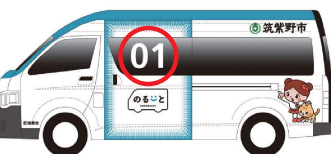
配車予約編



乗り方・降り方編

### 車両 / 定員

ワンボックスカー／8名



### 利用の流れ

車椅子やベビーカーを利用のお客様は、折り畳んで所定の荷物置き場に収納することで乗車いただけます。乗ったままの状態での乗車はできませんのでご了承ください。



呼ぶ

電話、LINE またはアプリで配車予約

来る

指定された時間に乗り場へ

乗る

運転手に予約番号を伝えて乗車

※予約番号は会員登録時の電話番号下 4 桁

払う

乗車時に運賃をお支払い



【サービス・運行状況・忘れ物に関するお問い合わせ先】

筑紫野市役所 企画政策部 企画政策課 ☎ 092-923-1111（受付時間 平日 8:30～17:00）



## 電話で予約（6日前から予約受付）

※受付時間 平日 9:00～17:00（土日祝の電話予約は不可）

\* 予約時に伝える内容 会員登録の有無、電話番号の下 4 桁、氏名、乗降希望場所、乗車希望時間、乗車人数、乗車区分（大人、小児等）

【予約専用】 ☎ 050-3097-3631

初回予約時に会員登録を行います。携帯電話番号の登録・電話をお願いします。

## のるーとアプリ・LINE で予約（24 時間受付）

※6 日前から乗車直前まで予約可能

### 【のるーとアプリで予約】



「のるーと」のアプリ登録・利用方法は、YouTube でご覧いただけます。「のるーとチャンネル」で検索

のるーとチャンネル



Apple と Apple のロゴは、米国およびその他の国で登録された Apple Inc. の商標です。  
Google Play および Google Play ロゴは、Google LLC の商標です。

【LINE で予約】  
二次元コード読み取り

LINE アカウントとの  
連携で簡単登録

出発地と目的地  
を検索

予約内容を LINE の  
メッセージで受信

のるーと専用のりば  
から乗車



\*乗降場所は路面シート・看板・バス停等のシールが目印

のるーとアプリ、LINE 利用者限定  
600 円割引クーポンプレゼント!!  
クーポンプレゼントはお一人 1 回となります。

【のるーとアプリ利用者】  
① ホーム画面左上 ② マークをタップ  
②「プロモーションコード」を選択  
③「のるーと」と入力してクーポン GET!

【LINE 利用者】  
LINE で初めて予約後、  
約 1 週間程度でクーポン  
が付与されます。

## 運賃

大人（中学生以上）	300 円
障がい者※	100 円 (同乗の介助者も 1 名まで 100 円)
小学生	100 円
乳幼児（未就学児） 遠距離通学の対象生徒・児童	無料

※次のいずれかの提示が必要です。「身体障害者手帳」「療育手帳」「精神障害者保健福祉手帳」「マイナンバーカードと連携した障害者手帳「ミライロ ID」

■ 運賃の支払いには、現金、交通系 IC カードまたはクレジットカード※が利用できます。

※クレジットカードはのるーとアプリ上で事前に登録が必要です。

■ 車内には両替機および交通系 IC カードのチャージ機はございません。おつりのないように運賃を準備いただくか、事前に交通系 IC カードへのチャージ（入金）をお願いします。

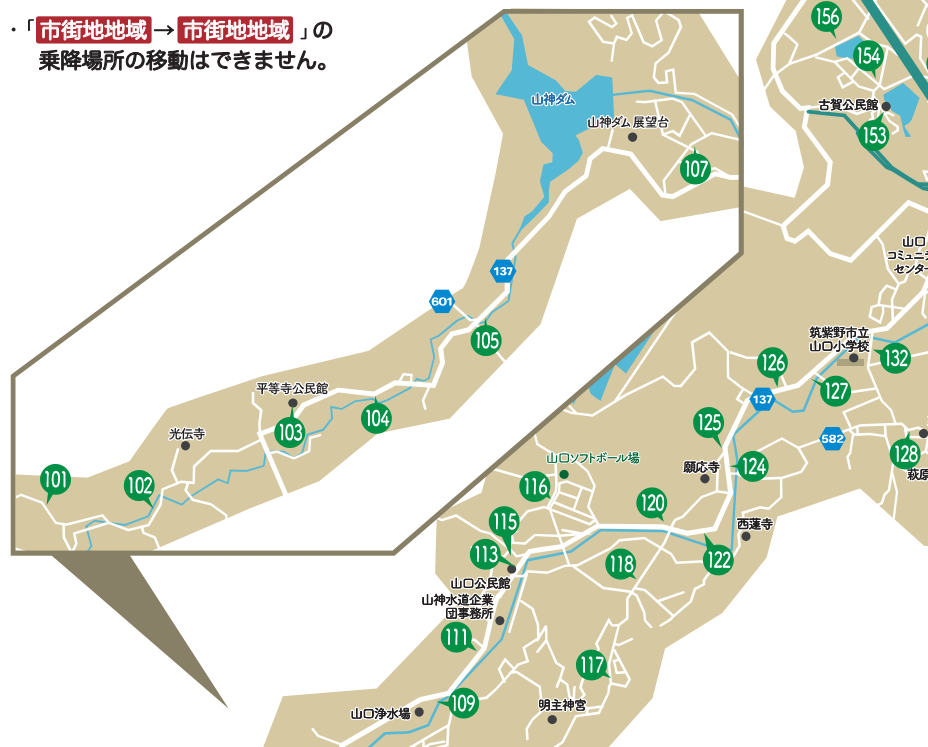


## 市街地地域

- |                       |                       |
|-----------------------|-----------------------|
| 1 二日市中央通り商店街          | 17 筑紫野市役所             |
| 2 JR二日市駅東口            | 18 よこみぞ医院前(南向き)       |
| 3 JR二日市駅西口            | 19 よこみぞ医院前(北向き)       |
| 4 二日市南1丁目             | 20 イオンモール筑紫野          |
| 5 二日市温泉(南向き)          | 21 JA筑紫針摺支店(東向き)      |
| 6 二日市温泉(北向き)          | 22 JA筑紫針摺支店(西向き)      |
| 7 東新町(南向き)            | 23 JR天拝山駅             |
| 8 東新町(北向き)            | 24 福岡大学筑紫病院           |
| 9 生涯学習センター            | 25 ゆめタウン              |
| 10 済生会病院              | 26 遊ゆう公園前(南向き)        |
| 11 警察署前(西向き)天拝通り      | 27 遊ゆう公園前(北向き)        |
| 12 警察署前(東向き)天拝通り      | 28 桜台駅前(南向き)          |
| 13 警察署前(南向き)基山平等寺筑紫野線 | 29 桜台駅前(北向き)          |
| 14 警察署前(北向き)基山平等寺筑紫野線 | 30 農業者トレーニングセンター(南向き) |
| 15 文化会館(南向き)          | 31 農業者トレーニングセンター(北向き) |
| 16 文化会館(北向き)          | 32 カミーリヤ              |

・「**山口地域** → **市街地地域**」「**市街地地域** → **山口地域**」  
「**山口地域** → **山口地域**」の乗降場所の移動が可能です。

・「**市街地地域** → **市街地地域**」の  
乗降場所の移動はできません。



## 山口地域

- |                 |                    |
|-----------------|--------------------|
| 101 上村          | 118 平町(北向き)        |
| 102 平等寺西        | 120 八反田西(東向き)      |
| 103 平等寺公民館      | 122 八反田東(西向き)      |
| 104 中野          | 124 木屋町            |
| 105 下村(西向き)     | 125 願成寺入口          |
| 107 山神公民館前(東向き) | 126 天拝湖入口          |
| 109 仲屋敷橋(西向き)   | 127 山口駐在所前         |
| 111 堂仲(北向き)     | 128 萩原公民館前(西向き)    |
| 113 山口(北向き)     | 130 萩原グラウンド前(西向き)  |
| 115 山口公民館北      | 132 萩原             |
| 116 山ソフトボール場下   | 133 山口コミュニティセンター   |
| 117 山口公園南       | 134 福岡高等学園入口(南向き)  |
|                 | 136 むさしヶ丘4号公園前     |
|                 | 137 むさしヶ丘三丁目(北向き)  |
|                 | 138 むさしヶ丘三丁目(南向き)  |
|                 | 139 むさしヶ丘2号公園前     |
|                 | 140 むさしヶ丘公民館前(北向き) |
|                 | 141 むさしヶ丘公民館前(南向き) |
|                 | 142 むさしヶ丘団地入口(北向き) |
|                 | 143 むさしヶ丘団地入口(南向き) |
|                 | 144 むさしヶ丘団地東口(南向き) |
|                 | 145 むさしヶ丘団地東口(北向き) |
|                 | 146 むさしヶ丘一丁目       |
|                 | 147 立明寺(北向き)       |
|                 | 149 立明寺橋前(北向き)     |



- |                 |                   |
|-----------------|-------------------|
| 151 三本松(北向き)    | 160 上古賀四丁目(南向き)   |
| 152 三本松(南向き)    | 162 上古賀若八幡宮前(北向き) |
| 153 古賀公民館       | 164 武蔵五丁目(東向き)    |
| 154 江永浦(東向き)    | 166 武蔵三丁目(南向き)    |
| 156 舟木(東向き)     |                   |
| 158 立明寺公民館(北向き) |                   |



(○向き) の○で示す方角は、乗降拠点で乗車した車両の進行方向を差します。