

# 山家地域と筑紫・筑紫南地域で運行スタート!

## AIデマンドバス 「筑紫野のるーと」

1月26日(月)  
運行開始



### AIデマンドバス「のるーと」とは?

従来のバスのように時刻表や決まった運行ルートがなく、予約の状況に応じてAI(人工知能)が運行ルートを決める乗合バスです。

☎ 39725 企画政策課

3月中に西鉄バスの「筑紫野線」、「上西山線(山家)」が廃止されるため、山口地域で運行しているAIデマンドバス「筑紫野のるーと」を、山家地域と筑紫・筑紫南地域にも導入します。なお、AIデマンドバスの導入に伴い、カミーリヤ巡回福祉バス(山口・山家・筑紫コース)は、3月末をもって運行を終了する予定です。また、カミーリヤなどで乗降する人の割引運賃について、現在検討中です。決まり次第、お知らせします。

### 運行区域

山家地域 ⇄ 山家地域

山家地域 ⇄ 市街地地域

(市役所・福大筑紫病院・ゆめタウン・カミーリヤ)

筑紫・筑紫南地域 ⇄ 筑紫・筑紫南地域

筑紫・筑紫南地域 ⇄ 市街地地域

(市役所・福大筑紫病院・ゆめタウン)

※市街地地域 ⇄ 市街地地域の移動はできません。詳細は6～9ページの地図をご覧ください。

### 運行時間

9時～17時 毎日運行

※平日・土曜日の7～9時、17～19時は筑紫野線・上西山線沿線を決めたダイヤで運行(要予約)

※お盆期間(8月13日～15日)、年末年始(12月29日～1月3日)は運休


### 定員

8人 ※車いすやベビーカーを利用する人は、折り畳むことで乗車できます。

### 運賃

乗車区分	運賃
大人(中学生以上)	300円
障がい者	100円(同乗の介助者も1人まで100円)
小学生	100円
乳幼児(未就学)	無料

「筑紫野のるーと」の車体には号車番号が書かれています。号車番号を確認して乗車してください。



号車番号はココを確認!

■ 運賃の支払いには、現金、交通系ICカード(nimocaなど)、クレジットカード※1※2、二次元コード※2または流通系電子マネー※2が利用できます。

※1:クレジットカードはのるーとアプリ上で事前に登録が必要です。

※2:山口地域で運行している1号車はクレジットカードや二次元コード、流通系電子マネーでの車内支払いに対応していません。

■ 車内には両替機および交通系ICカードのチャージ機はありません。おつりのないよう運賃を準備するか、事前に交通系ICカードへのチャージ(入金)をしてください。

## 利用の流れ



**呼ぶ**

電話、LINE またはアプリで配車予約

**来る**

指定された時間に乗降場所へ

**乗る**

号車番号を確認し  
運転手に予約番号を伝えて乗車

※予約番号は会員登録時の電話番号下4桁

**払う**

乗車時に運賃を支払う

## 電話で予約 6日前から予約受付

※受付時間 平日9時～17時(土・日曜日、祝日の電話予約はできません)

- 予約時に伝える内容 会員登録の有無、電話番号の下4桁、氏名、乗降希望場所、乗車希望時間、乗車人数、乗車区分(大人、小学生など)

**【予約専用】 ☎050(3097)3631**

初回予約時に会員登録を行います。携帯電話番号の登録・電話をお願いします。

## のるーとアプリ・LINEで予約(24時間受付)

**6日前から乗車直前まで予約可能**

### のるーとアプリで予約



のるーとアプリの登録や利用方法は、  
YouTubeで見ることができます。  
「のるーとチャンネル」で検索

のるーとチャンネル



### LINEから予約



①基本メニュー  
のバスから②筑  
紫野ののるーと予  
約するを押す

LINEアカウントと  
の連携で簡単登録



出発地と目的地  
を検索



予約内容をLINEの  
メッセージで受信



のるーと専用のりば  
から乗車



※乗降場所は路面シート、看板、  
バス停などのシールが目印

※市LINE公式アカウントを友だち登録したら、受信設定を行ってください。

**のるーとアプリ、LINE利用者限定  
600円割引クーポンプレゼント!!**

クーポンプレゼントは一人につき1回です。

●のるーとアプリ利用者

- ①ホーム画面左上マーク(人)をタップ
- ②「プロモーションコード」を選択
- ③「のるーと」を入力してクーポンを取得

●LINE利用者

LINEで初めて予約後、  
約1週間でクーポンが  
付与されます。

# 運行エリアマップ・乗降場所一覧

## 山家地域乗降場所

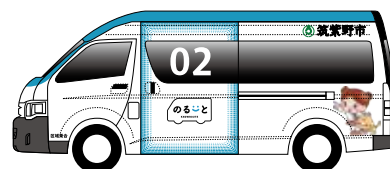
- |                   |                   |
|-------------------|-------------------|
| 201 大根地神社鳥居前      | 219 山家コミュニティセンター  |
| 202 上西山           | 220 山家小学校前(西向き)   |
| 203 下西山(東向き)      | 221 山家小学校前(東向き)   |
| 204 下西山(西向き)      | 222 山家スポーツ公園入口    |
| 205 山家2区          | 223 山家6区公民館       |
| 206 山家中央区東        | 224 山家スポーツ公園      |
| 207 浦の下(東向き)      | 225 JA筑紫山家支店(東向き) |
| 208 浦の下(西向き)      | 226 JA筑紫山家支店(西向き) |
| 209 山家3区東         | 227 はす町団地前        |
| 210 山家3区南         | 228 山家8区公民館       |
| 211 山家3区北         | 229 山家変電所前        |
| 212 山家ニュータウン(西向き) | 230 JR筑前山家駅前(東向き) |
| 213 山家ニュータウン(東向き) | 231 JR筑前山家駅前(西向き) |
| 214 山家3号公園前       | 232 山家道(東向き)      |
| 215 山家4号公園入口      | 233 山家道(西向き)      |
| 216 山家中央区分館北(西向き) | 234 岡田(東向き)       |
| 217 山家中央区分館北(東向き) | 235 岡田(西向き)       |
| 218 山家中央区公園前      | 236 筑紫駅東口         |

## 市街地地域乗降場所

- 17 筑紫野市役所
- 24 福岡大学筑紫病院
- 25 ゆめタウン
- 32 カミーリヤ



※乗降場所は路面シート、看板、バス停などのシールが目印です



## 山家地域と筑紫・筑紫南地域では定時運行便を運行します

### 定時運行便について

通勤・通学利用が多い平日・土曜日の7時～9時、17時～19時は運行ルートが決まった定時運行を行います。**※乗車には予約が必要です。**

予約の際は、時刻表で「乗降場所番号」と「乗車時刻」を確認して入力してください。AIが乗合時間を計算の上、記載の時刻付近の時間を案内します。

定時運行便の時刻表は専用ホームページをご確認ください。



### 注意事項

- ① 定時運行便は、予約制です。  
**※予約をしていない場合は乗車できません。**
- ② 時刻表に記載の乗降場所のみ対応しています。  
他の乗降場所を選択すると利用できません。

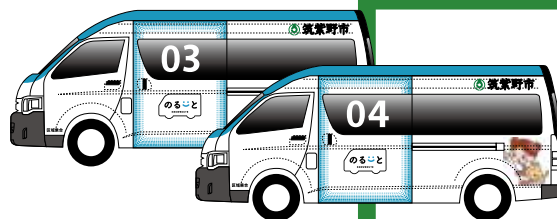






## 筑紫・筑紫南地域乗降場所

- |                       |                    |
|-----------------------|--------------------|
| 28 桜台駅前(南向き)          | 349 光が丘一丁目(西向き)    |
| 29 桜台駅前(北向き)          | 350 メジロ公園前         |
| 30 農業者トレーニングセンター(南向き) | 351 光が丘二丁目(南向き)    |
| 31 農業者トレーニングセンター(北向き) | 352 光が丘二丁目(北向き)    |
| 32 カミーリヤ              | 353 隈公民館           |
| 236 筑紫駅東口             | 354 五郎山古墳館前        |
| 301 永岡公民館             | 355 ムクドリ公園前        |
| 302 永岡北               | 356 JR原田駅          |
| 303 永岡隣保館             | 357 原田駅前(南向き)      |
| 304 桜台1丁目             | 358 原田駅前(北向き)      |
| 305 湯ノ上公園前            | 359 原田公民館前         |
| 306 桜台3号公園前           | 360 筑紫南コミュニティセンター  |
| 307 常松公民館             | 361 美しが丘北公民館前(南向き) |
| 308 岡田中央公園前           | 362 美しが丘北公民館前(北向き) |
| 309 岡田公民館             | 363 美しが丘北三丁目(北向き)  |
| 310 桜台公民館前            | 364 美しが丘北三丁目(南向き)  |
| 311 諸田公民館前            | 365 ヒヨドリ公園前        |
| 312 くすの木公園前           | 366 光が丘四丁目(北向き)    |
| 313 城山公民館前            | 367 光が丘四丁目(南向き)    |
| 314 ちくし台団地1号公園前       | 368 光が丘公民館         |
| 315 ちくし台団地2号公園前       | 369 ツグミ公園前         |
| 316 ちくし台団地入口          | 370 カササギ公園前        |
| 317 下見公民館             | 371 西小田公民館         |
| 318 筑紫天神田公園前          | 372 上原田公園前         |
| 319 筑紫(西向き)           | 373 原田IC東(西向き)     |
| 320 筑紫(東向き)           | 374 原田IC東(東向き)     |
| 321 筑紫コミュニティセンター      | 375 美しが丘南(北向き)     |
| 322 筑紫駅西口             | 376 美しが丘南(南向き)     |
| 323 美咲公園前             | 377 美しが丘(西向き)      |
| 324 筑紫ヶ丘郵便局前(北向き)     | 378 美しが丘(東向き)      |
| 325 筑紫ヶ丘郵便局前(南向き)     | 379 原田公民館東分館       |
| 326 筑紫駅前通公民館          | 380 老人ホーム前(東向き)    |
| 327 ちくしヶ丘公民館          | 381 老人ホーム前(西向き)    |
| 328 ちくしヶ丘団地           | 382 ニュータウン第一(東向き)  |
| 329 筑紫駅西口1号公園前        | 383 ニュータウン第一(西向き)  |
| 330 若江公民館前            | 384 学校前(西向き)       |
| 331 筑紫駅前通             | 385 学校前(東向き)       |
| 332 筑紫神社前(南向き)        | 386 ニュータウン第二(南向き)  |
| 333 筑紫神社前(北向き)        | 387 ニュータウン第二(北向き)  |
| 334 原田北公園前            | 388 美しが丘南公民館       |
| 335 筑紫神社前公園前          | 389 徳永外科・山本医院前     |
| 336 原田1号調整池前          | 390 美しが丘南6丁目       |
| 337 美しが丘北1丁目北(東向き)    | 391 美しが丘南1号公園前     |
| 338 美しが丘北1丁目北(西向き)    | 392 美しが丘南3丁目(南向き)  |
| 339 美しが丘北1号公園前        | 393 美しが丘南3丁目(北向き)  |
| 340 原田公民館新町分館         | 394 グループホームおもやい    |
| 341 原田三丁目(北向き)        | 395 馬市天満宮前         |
| 342 原田三丁目(南向き)        |                    |
| 343 原田三丁目東            |                    |
| 344 公園前(北向き)          |                    |
| 345 公園前(南向き)          |                    |
| 346 光が丘公園前(北向き)       |                    |
| 347 光が丘公園前(南向き)       |                    |
| 348 光が丘一丁目(東向き)       |                    |



## 市街地地域乗降場所

- 17 筑紫野市役所
- 24 福岡大学筑紫病院
- 25 ゆめタウン

